

ZMIANA MIEJSCOWYCH PLANÓW ZAGOSPODAROWANIA PRZESTRZENNEGO DLA WYBRANYCH TERENÓW W GMINIE KŁODAWA - ETAP X








ZAŁĄCZNIK NR 10 DO UCHWAŁY RADY MIEJSKIEJ W KŁODAWIE
NR Z DNIA

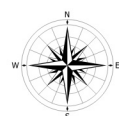
WYRYS ZE STUDIUM UWARUNKOWAŃ I KIERUNKÓW
ZAGOSPODAROWANIA PRZESTRZENNEGO GMINY KŁODAWA



OZNACZENIA






-  M - TERENY ZABUDOWY MIESZKANIOWEJ JEDNORODZINNEJ I ZAGRODOWEJ (...)
DOPUSZCZA SIĘ ZABUDOWĘ USŁUGOWĄ (...),
DOPUSZCZA SIĘ PROWADZENIE DROBNEJ DZIAŁALNOŚCI PRODUKCYJNEJ
-  R - TERENY ROLNICZEJ PRZESTRZENI PRODUKCYJNEJ
-  ZL - TERENY LASÓW
-  DROGA POWIATOWA

 OZNACZENIE GRANIC
OBSZARU OBJĘTEGO
PLANEM



SKALA 1:10 000

OZNACZENIA ELEMENTÓW ZAGOSPODAROWANIA PRZESTRZENNEGO

-  GRANICA OBSZARU OBJĘTEGO PLANEM
-  LINIE ROZGRANICZAJĄCE TERENY O RÓŻNYM PRZEZNACZENIU I RÓŻNYCH ZASADACH ZAGOSPODAROWANIA
-  NIEPRZEKRACZALNE LINIE ZABUDOWY
-  **11MN** TEREN ZABUDOWY MIESZKANIOWEJ JEDNORODZINNEJ
-  **2KDZ** TEREN DROGI ZBIORCZEJ

OZNACZENIA INFORMACYJNE

-  dp3413P OZNACZENIE DROGI POWIATOWEJ PRZYLEGAJĄCEJ DO GRANICY OBSZARU

MAPA ZASADNICZA ORAZ EWIDENCYJNA
POZYSKANA ZE STAROSTWA POWIATOWEGO
W KOLE

OBRĘB KOBYŁATA

0 10 20 30 40 50 m



Skala 1 : 1 000

UKŁAD WSPÓŁRZĘDNYCH: PL-2000

