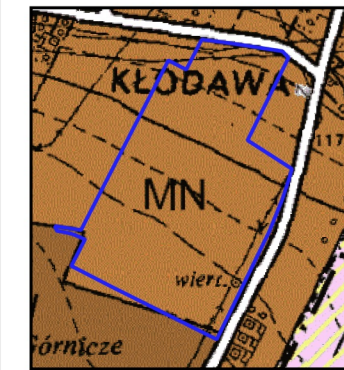


**ZMIANA MIEJSCOWYCH PLANÓW
ZAGOSPODAROWANIA PRZESTRZENNEGO
DLA WYBRANYCH TERENÓW
W GMINIE KŁODAWA - ETAP X**

ZAŁĄCZNIK NR 8 DO UCHWAŁY RADY MIEJSKIEJ W KŁODAWIE
NR Z DNIA



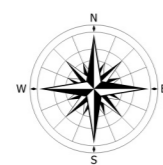
**WYRYS ZE STUDIUM UWARUNKOWAŃ I KIERUNKÓW
ZAGOSPODAROWANIA PRZESTRZENNEGO GMINY KŁODAWA**



OZNACZENIA

- M - TERENY ZABUDOWY MIESZKANIOWEJ JEDNORODZINNEJ I ZAGRODOWEJ (...) DOPUSZCZA SIĘ ZABUDOWĘ USŁUGOWĄ (...), DOPUSZCZA SIĘ PROWADZENIE DROBNEJ DZIAŁALNOŚCI PRODUKCYJNEJ
- A G - TERENY AKTYWNOŚCI GOSPODARCZEJ
- DROGA GMINNA

OZNACZENIE GRANIC
OBSZARU OBJĘTEGO
PLANEM



SKALA 1:10 000

OZNACZENIA ELEMENTÓW ZAGOSPODAROWANIA PRZESTRZENNEGO

- GRANICA OBSZARU OBJĘTEGO PLANEM
- LINIE ROZGRANICZAJĄCE TERENY O RÓŻNYM PRZEZNACZENIU I RÓŻNYCH ZASADACH ZAGOSPODAROWANIA
- NIEPRZEKACZALNE LINIE ZABUDOWY
- 4MN** TEREN ZABUDOWY MIESZKANIOWEJ JEDNORODZINNEJ
- 5MN** TEREN ZABUDOWY MIESZKANIOWEJ JEDNORODZINNEJ
- 6MN** TEREN ZABUDOWY MIESZKANIOWEJ JEDNORODZINNEJ
- 7MN** TEREN ZABUDOWY MIESZKANIOWEJ JEDNORODZINNEJ
- 8MN** TEREN ZABUDOWY MIESZKANIOWEJ JEDNORODZINNEJ
- 9MN** TEREN ZABUDOWY MIESZKANIOWEJ JEDNORODZINNEJ
- 1KDK** TEREN DROGI ZBIORCZEJ
- 1KDD** TEREN DROGI DOJAZDOWEJ
- 3KR** TEREN KOMUNIKACJI DOJAZDOWEJ WEDNĘTRZNEJ
- 4KR** TEREN KOMUNIKACJI DOJAZDOWEJ WEDNĘTRZNEJ
- 5KR** TEREN KOMUNIKACJI DOJAZDOWEJ WEDNĘTRZNEJ
- 6KR** TEREN KOMUNIKACJI DOJAZDOWEJ WEDNĘTRZNEJ

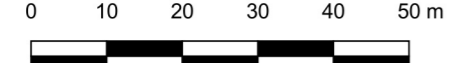
OZNACZENIA INFORMACYJNE

- GRANICE ZŁOŻA KŁODAWA 1 POLE 3
- GRANICE ZŁOŻA KŁODAWA 1 POLE 7

CĄŁY OBSZAR ZNAJDUJE SIĘ W GRANICACH OBSZARU GÓRNICZEGO KŁODAWA II I TERENU GÓRNICZEGO KŁODAWA I

MAPA ZASADNICZA ORAZ EWIDENCYJNA
POZYSKANA ZE STAROSTWA POWIATOWEGO
W KOLE

UKŁAD WSPÓŁRZĘDNYCH: PL-2000



OBRĘB KŁODAWA

Skala 1 : 1 000

