

ZMIANA MIEJSCOWYCH PLANÓW ZAGOSPODAROWANIA PRZESTRZENNEGO DLA WYBRANYCH TERENÓW W GMINIE KŁODAWA - ETAP X









ZAŁĄCZNIK NR 6 DO UCHWAŁY RADY MIEJSKIEJ W KŁODAWIE
NR Z DNIA

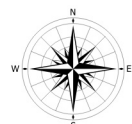
WYRYS ZE STUDIUM UWARUNKOWAŃ I KIERUNKÓW ZAGOSPODAROWANIA PRZESTRZENNEGO GMINY KŁODAWA



OZNACZENIA





-  M - TERENY ZABUDOWY MIESZKANIOWEJ JEDNORODZINNEJ I ZAGRODOWEJ (...)
DOPUSZCZA SIĘ ZABUDOWĘ USŁUGOWĄ (...),
DOPUSZCZA SIĘ PROWADZENIE DROBNEJ DZIAŁALNOŚCI PRODUKCYJNEJ
-  DROGA KRAJOWA
-  DROGA GMINNA
-  KORYTARZE EKOLOGICZNE W DOLINACH RZECZYNYCH
-  TERENY NARAŻONE NA PODTOPIENIA I ZALEWANIE
-  ZŁOŻA SOLI "KŁODAWA I" "KŁODAWA II"

OZNACZENIE GRANIC
OBSZARU OBJĘTEGO
PLANEM



SKALA 1:10 000

OZNACZENIA ELEMENTÓW ZAGOSPODAROWANIA PRZESTRZENNEGO

-  GRANICA OBSZARU OBJĘTEGO PLANEM
-  LINIE ROZGRANICZAJĄCE TERENY O RÓŻNYM PRZEZNACZENIU I RÓŻNYCH ZASADACH ZAGOSPODAROWANIA
-  NIEPRZEKACZALNE LINIE ZABUDOWY
-  **1MN** TEREN ZABUDOWY MIESZKANIOWEJ JEDNORODZINNEJ

OZNACZENIA INFORMACYJNE

CAŁY OBSZAR ZNAJDUJE SIĘ W GRANICACH OBSZARU GÓRNICZEGO KŁODAWA II I TERENU GÓRNICZEGO KŁODAWA I

MAPA ZASADNICZA ORAZ EWIDENCYJNA
POZYSKANA ZE STAROSTWA POWIATOWEGO
W KOLE

OBRĘB KŁODAWA

0 10 20 30 40 50 m

Skala 1 : 1 000

UKŁAD WSPÓŁRZĘDNYCH: PL-2000

