

RAPORT O STANIE GMINY KŁODAWA

Burmistrza Kłodawy

Kłodawa, maj 2022 r.



Urząd Miasta i Gminy w Kłodawie



Ul. Dąbska 17
62-650 Kłodawa



(63) 27 30 622 / (63) 27 30 688



urząd@kłodawa.wlkp.pl



bip.kłodawa.wlkp.pl / kłodawa.wlkp.pl / kłodawa.eu



[@kłodawa.wlkp](https://www.facebook.com/kłodawa.wlkp)




[/0sfw9ak28m/skrytka](https://ePUAP.gov.pl/0sfw9ak28m/skrytka)

Opracowanie:

Urząd Miasta i Gminy w Kłodawie

Raport opracowano w oparciu o materiały źródłowe komórek organizacyjnych Urzędu Miasta i Gminy w Kłodawie, gminnych jednostek organizacyjnych i innych instytucji i zawiera dane według stanu na 31 grudnia 2021 r., o ile w treści nie zaznaczono inaczej.



Szanowni Państwo,

trzeci rok mojej kadencji to kolejny rok wciąż trwającej pandemii wirusa SARS-CoV-2, która postawiła nas pomiędzy nadzwyczajnymi zadaniami a ograniczonymi możliwościami. Wspólnie z Radą Miejską staraliśmy się na bieżąco rozwiązywać problemy i podejmować wyzwania w praktycznie każdej sferze działania naszej gminy, poczynając od infrastrukturalnej przez oświatową, sportową, aż po kulturalną. W efekcie wytężonej pracy 2021 rok zapisał się w historii Kłodawy najwyższym poziomem środków budżetowych przeznaczonych na

inwestycje, które przekroczyły **12 mln złotych**. To, póki co, historyczny rekord! W wyniku kontynuacji działań ukierunkowanych na pozyskiwanie środków zewnętrznych, zarówno krajowych, jak i unijnych, udało się pozyskać blisko 4,3 mln zł.

Szczególną satysfakcją napawa mnie pozyskanie dofinansowania zarówno na przebudowę Ratusza, który jest już remontowany, a także na I etap modernizacji i rozbudowy oczyszczalni ścieków w Pomarzanach Fabrycznych.

Kluczowym dla gminy jest podnoszenie bezpieczeństwa oraz zapewnienie porządku publicznego. Zaspokajając te potrzeby zakupiono 3 lekkie samochody pożarnicze oraz sprzęt ratowniczo-pożarniczy, a ponad 500 zamontowanych nowoczesnych lamp typu LED, dodatkowo zmniejszyło zużycie energii elektrycznej. Zmniejszając energochłonność gminy zamontowano 16 instalacji fotowoltaicznych o łącznej mocy ponad 330 kWp.

Zachęcam Państwa do zapoznania się z Raportem, mam nadzieję, że jego analiza pozwoli w maksymalnie zobiektywizowany sposób przyjrzeć się głównym tendencjom rozwojowym i zmianom, jakie zachodzą w różnych sferach życia gminy Kłodawa.

Bardzo ważnym głosem może być Państwa udział w debacie nad Raportem, do udziału w której serdecznie Państwa zapraszam, licząc jednocześnie na opinie i uwagi. Rozwój naszej gminy to cel, na którym wszystkim nam zależy.

Piotr Michalak
Burmistrz Kłodawy



Spis treści

Spis treści	4
I. WSTĘP	6
II. INFORMACJE OGÓLNE	7
A. Ogólna charakterystyka gminy Kłodawa.....	7
B. Charakterystyka pozycji i rozwoju gminy Kłodawa na tle powiatu, województwa.....	22
III. INFORMACJE FINANSOWE	33
A. Stan finansów gminy.....	33
B. Wykonanie wydatków inwestycyjnych.....	35
C. Pozyskane środki finansowe.....	35
D. Analiza sytuacji finansowej gminy Kłodawa na tle gmin Powiatu Kolskiego.....	37
E. Wieloletnia prognoza finansowa.....	38
IV. INFORMACJA O STANIE MIENIA KOMUNALNEGO	42
V. INFORMACJA O REALIZACJI POLITYK, PROGRAMÓW I STRATEGII	44
A. Strategia Rozwoju Gminy Kłodawa.....	44
B. Strategia integracji i rozwiązywania problemów społecznych.....	44
C. Studium uwarunkowań i kierunków przestrzennego zagospodarowania gminy Kłodawa.....	45
D. Miejscowe plany zagospodarowania przestrzennego.....	45
E. Gminny program rewitalizacji.....	46
F. Program opieki nad zabytkami gminy Kłodawa.....	50
G. Program gospodarowania gminnym zasobem mieszkaniowym.....	53
H. Plan gospodarowania gminnym zasobem nieruchomości.....	55
I. Plan zrównoważonego rozwoju publicznego transportu zbiorowego.....	58
J. Program ochrony środowiska.....	59
K. Program opieki nad zwierzętami bezdomnymi.....	60
L. Strategia integracji i rozwiązywania problemów społecznych.....	61
Ł. Gminny program wspierania rodziny.....	63
M. Program profilaktyki i rozwiązywania problemów alkoholowych oraz Program przeciwdziałania narkomanii.....	66
N. Roczny program współpracy z organizacjami pozarządowymi.....	69
O. Współpraca z innymi społecznościami samorządowymi.....	70
VI. REALIZACJA UCHWAŁ RADY MIEJSKIEJ	72
A. Omówienie ogólne.....	72
B. Zestawienie szczegółowe.....	73
VII. CZĘŚĆ ANALITYCZNA	81



A. Finanse - Wykonanie wydatków inwestycyjnych	81
B. Oświata i edukacja.....	84
C. Polityka społeczna	95
D. Sport i rekreacja	97
E. Kultura.....	99
F. Rozwój gospodarczy	104
G. Aktywność obywatelska	106
H. Fundusz sołecki.....	108
SPIS MAP	109
SPIS WYKRESÓW	109
SPIS TABEL.....	110



I. WSTĘP

Raport o stanie Gminy Kłodawa obejmuje działalność Burmistrza Kłodawy w 2021 roku. Obowiązek corocznego sporządzania Raportu i przedstawiania organowi stanowiącemu danej jednostki samorządu terytorialnego, nałożyła na samorzady nowelizacja ustawy o samorządzie gminnym wprowadzona art. 1 pkt 11 ustawy z 11 stycznia 2018 r. o zmianie niektórych ustaw w celu zwiększenia udziału obywateli w procesie wybierania, funkcjonowania i kontrolowania niektórych organów publicznych (Dz.U. 2018 r. poz. 130 ze zm.). Zgodnie z art. 28aa ustawy z dnia 8 marca 1990 r. o samorządzie gminnym (t.j. Dz.U. z 2022 r. poz. 559 ze zm.), Raport ma charakter publiczny i jest podstawą do dyskusji na temat kluczowych wyzwań i problemów gminy Kłodawa. Wprowadzone zmiany mają przyczynić się do zapewnienia społeczności lokalnej większego udziału w funkcjonowaniu organów danej jednostki samorządu terytorialnego, pochodzącej z aktu wyboru oraz zagwarantować obywatelom właściwą kontrolę nad władzą samorządową, a tym samym przyczynić się do zwiększenia więzi oraz odpowiedzialności za wspólnotę samorządową, w której zamieszkują.

Nowelizacja ustawy o samorządzie gminnym wprowadziła również przepisy rozszerzające kompetencje organów stanowiących i kontrolnych oraz samych radnych, w zakresie uprawnień kontrolnych względem organu wykonawczego. Art. 28aa zmienionej ustawy wprowadzając nowy instrument - raport o stanie gminy, zwiększył kontrolną funkcję rady, wzmocnił ją pod względem egzekutywy, oraz stworzył możliwości na efektywniejsze zaangażowanie się radnych w ramach objętego mandatu. Raport o stanie gminy jest poddawany obligatoryjnej debacie na sesji Rady Miejskiej, po zakończeniu której organ stanowiący podejmuje decyzje w sprawie udzielenia lub nieudzielenia organowi wykonawczemu wotum zaufania. Swoistym novum jest włączenie przedstawicieli mieszkańców gminy w proces podejmowania uchwały w sprawie wotum zaufania. Na forum sesji rady gminy podczas debaty nad raportem, ustawodawca zagwarantował mieszkańcom prawo głosu, oznacza to wprowadzenie po raz pierwszy do polskiego ustawodawstwa samorządowego formuły publicznego wysłuchania. Informacje zawarte w niniejszym dokumencie posłużą mieszkańcom Kłodawy do zwiększenia wiedzy na temat funkcjonowania samorządu gminnego, a także staną się podstawą do prowadzenia dialogu na temat przyszłości gminy Kłodawa.

Prezentowany raport zawiera dane zgodne ze stanem na dzień 31 grudnia 2021 r. w zestawieniu z posiadanymi danymi z lat poprzednich. Podstawą źródłową opracowania były materiały zgromadzone w Urzędzie Miasta i Gminy w Kłodawie, a także dane statystyczne Głównego Urzędu Statystycznego i inne, dostępne.

II. INFORMACJE OGÓLNE

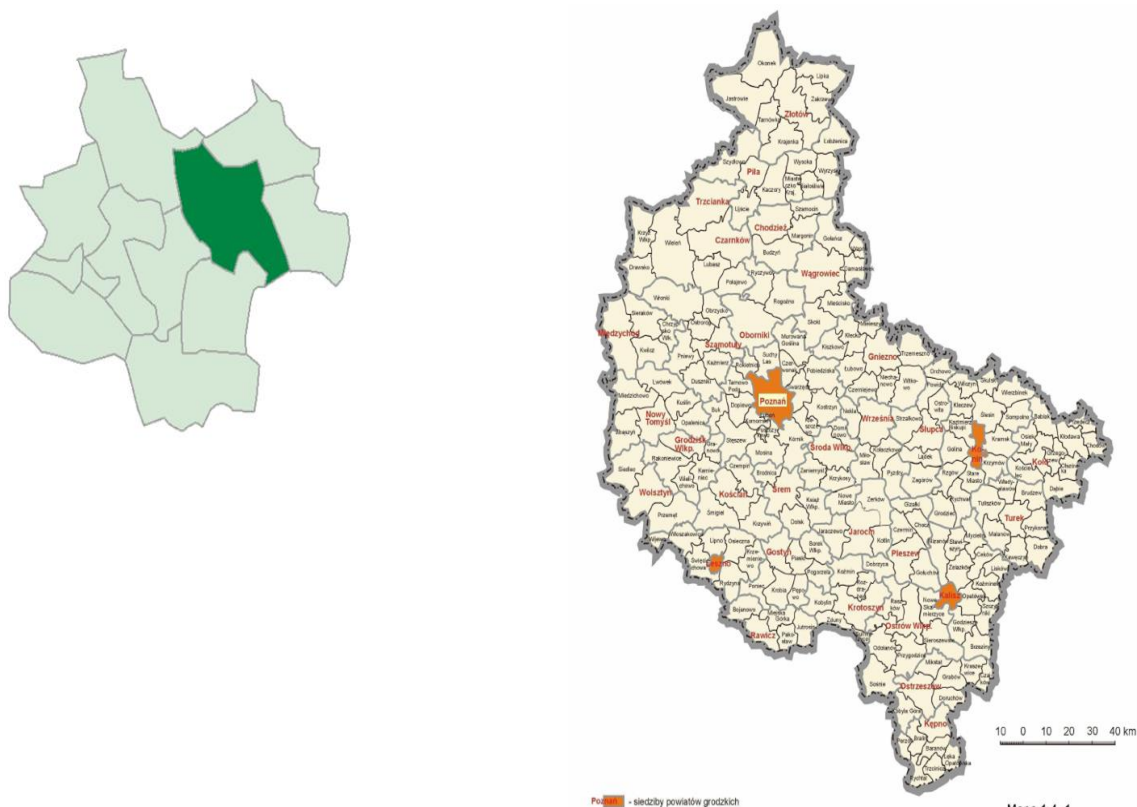
A. Ogólna charakterystyka gminy Kłodawa



Gmina sąsiaduje od wschodu z gminą Chodów, od północy z gminą Przedecz, od północno-zachodniej części z gminą Babiak, od zachodu z gminą Grzegorzew, od południa z gminą Olszówka, położonymi w powiecie kolskim oraz z gminą Grabów położoną w powiecie łęczyckim.

POŁOŻENIE

Mapa nr 1. Gmina Kłodawa na tle województwa wielkopolskiego i powiatu kolskiego



Kłodawa usytuowana jest na skrzyżowaniu ważnych dróg komunikacyjnych: magistralnej linii kolejowej będącej fragmentem międzynarodowej linii kolejowej Berlin-Poznań-Warszawa-Moskwa. Stacja Kłodawa, wybudowana w 1922 r., znajduje się w odległości 3 km od centrum miasta, we wsi Pomarzany Fabryczne, oraz drogi krajowej 92 krzyżującej się z drogą wojewódzką nr 263 łączącą Słupcę z Dąbiem oraz 20 km od węzła na autostradzie Poznań – Warszawa, fragmentu drogi międzynarodowej E30, wiodącej z irlandzkiego portu Cork do Omska w Rosji. Autostrada A2 często uznawana jest za najważniejszy europejski szlak komunikacyjny na osi wschód-zachód. Odległość od portów lotniczych wynosi: Poznań 150 km, Warszawa 150 km, Łódź 70 km, Bydgoszcz 120 km.

Mapa nr 2. Gmina Kłodawa, granice administracyjne



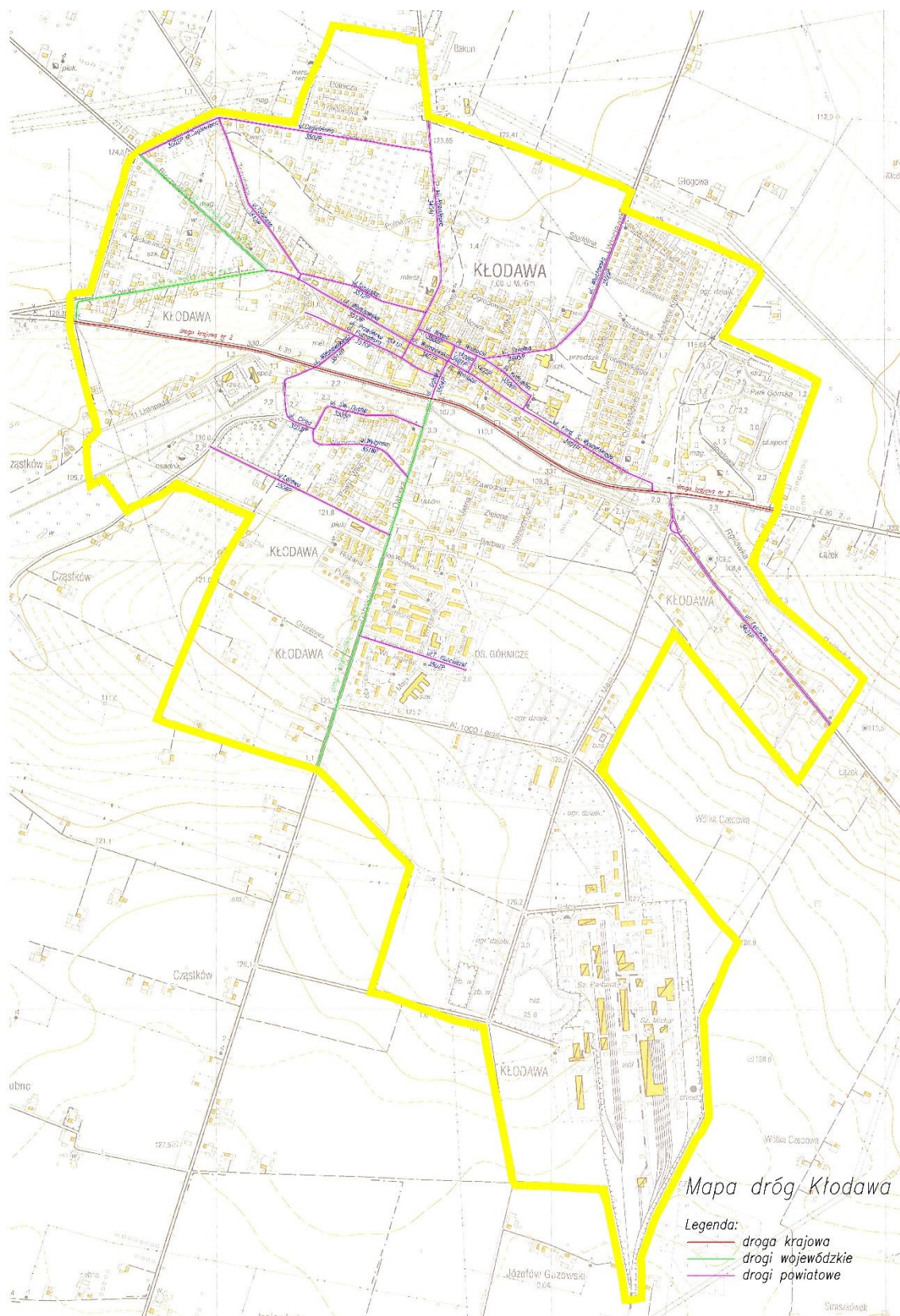
Obszar gminy znajduje się w mezoregionie Wysoczyzny Kłodawskiej z wysokościami mieszczącymi się w przedziale od 115 do 125 m n.p.m. nad Rgilewką, dopływem Warty. Wysoczyzna wchodzi w skład makroregionu Niziny Południowowielkopolskiej należącego do podprowincji Niziny Środkowopolskiej. Wysoczyzna Kłodawska obejmuje następujące subregiony: Równinę Kęczyńską, Przedeczańską, Kłodawską i Basen Rgielewki.

Drogi

Na terenie gminy Kłodawa znajduje się ogółem 219,011 km dróg z podziałem na następujące kategorie:

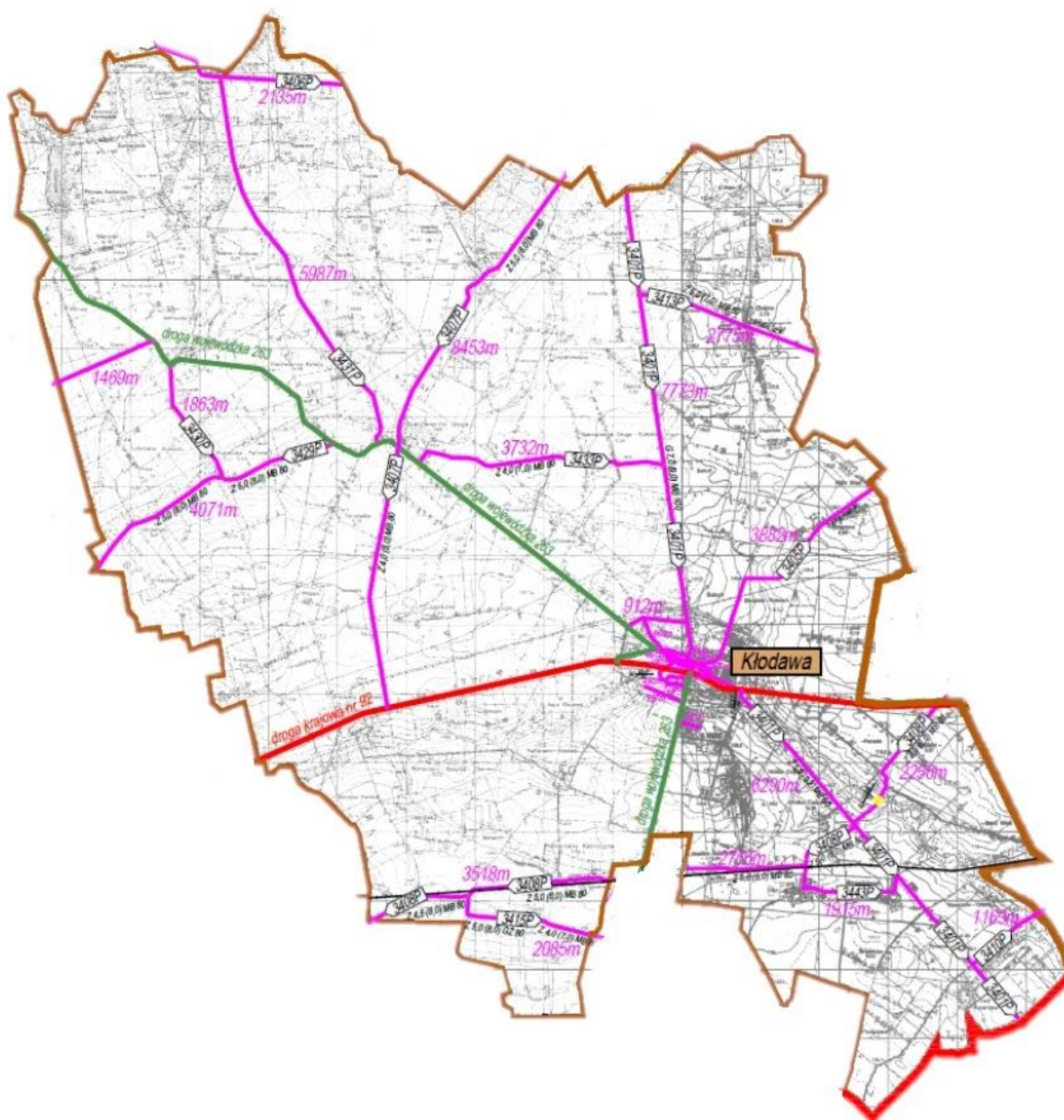
- | | |
|---------------------|-------------|
| - drogi krajowe | - 10,502 km |
| - drogi wojewódzkie | - 15,109 km |
| - drogi powiatowe | - 66,8 km |
| - drogi gminne | - 126,6 km |

Mapa nr 3. Wykaz dróg i ulic w mieście Kłodawa



Źródło: PZD Koło, <http://pzdkolo.pl/ewidencja/klodawa/klodawa10000a0.pdf>

Mapa nr 4. Wykaz dróg i ulic w gminie Kłodawa



Źródło: PZD Koło, http://83.17.214.138/ewidencja/mapa_drog_powiatu_kolskiego_2020.pdf

Gmina Kłodawa posiada dobrze rozwiniętą sieć drogową, połączoną z zewnętrznym układem komunikacyjnym regionu za pomocą sieci dróg powiatowych, wojewódzkich i drogi krajowej.

Drogi przebiegające przez teren gminy Kłodawa:

- ✓ droga krajowa nr 92 Poznań – Konin - Warszawa. Długość odcinka drogi na terenie gminy Kłodawa wynosi 10,502 km (Krzykosy – Kłodawa – Łązek). Zarządcą drogi jest Generalna Dyrekcja Dróg Krajowych i Autostrad w Warszawie.
- ✓ droga wojewódzka nr 263 Słupca – Sompolno – Kłodawa - Dąbie. Długość odcinka drogi na terenie gminy Kłodawa wynosi 15,109 km (w tym miasto 3,610 km



ul. Kolska, Bierzwińska, Dąbska). Zarządcą drogi jest Wielkopolski Zarząd Dróg Wojewódzkich w Poznaniu.

- ✓ drogi powiatowe o łącznej długości na terenie gminy Kłodawa 66,8 km (w tym miasto 9,861 km). Zarządcą dróg powiatowych jest Powiatowy Zarząd Dróg w Kole.

Drogi gminne stanowią sieć dróg o łącznej długości 126,6 km. Odgrywają ważną rolę w połączeniach wewnątrzgminnych oraz z drogami wyższych kategorii.

Stan dróg według rodzaju nawierzchni przedstawia się następująco:

Teren wiejski – 113,9 km

- twarda ulepszona (bitumiczna) – 41,80 km (2020r.-40,09 km)
- twarda nieulepszona (brukowcowa – 2,5 km, tłuczniowa – 23,53 km (2020r.-24,4 km) – 26,03 km (2020r.-26,9 km)
- gruntowa (wzmocniona żuzłem, kruszywem) – 46,07 km (2020r.-46,91 km)

Teren miejski - 12,7 km

- twarda ulepszona (bitumiczna – 3,7 km, betonowa - 0,8 km, kostka betonowa – 3,34 km (2020r.-2,45 km) – 7,84 km (2020r.-6,95 km)
- twarda nieulepszona (brukowcowa) – 0,5 km
- gruntowa (wzmocniona żuzłem, kruszywem itp.) – 4,36 km (2020r.-5,25 km)

Na terenie gminy znajdują się również drogi dojazdowe, wewnętrzne ogólnodostępne, które stanowią własność gminy Kłodawy, a nie zostały zaliczone do żadnej kategorii dróg publicznych. Stanowią one głównie układ lokalny, służący miejscowym potrzebom. Drogi te w większości posiadają nawierzchnie gruntowe wzmocnione pospółką, żuzłem lub tłuczniem.

Ścieżki rowerowe o długości 1,39 km łącznie na:

- al. 1000-lecia w Kłodawie o długości 721,73 mb,
- al.1 Maja w Kłodawie o długości 669 mb.

Drogami gminnymi oraz wewnętrznymi stanowiącymi własność gminy Kłodawa zarządza Burmistrz Kłodawy.

UWARUNKOWANIA

Gmina Kłodawa jest gminą rolniczą. Użytki rolne stanowią 90% jej powierzchni, natomiast leśne – 4% (532,06 ha, w tym lasy publiczne – 358,98 ha i lasy będące własnością gminy – 2,3 ha, pozostałe – 173,08 ha lasy prywatne). Wody powierzchniowe stanowią 34 ha, a pozostałe tereny (w tym tereny zabudowane) 1056 ha.¹

¹ GUS 2020 r., <https://bdl.stat.gov.pl/bdl/dane/teryt/tablica>



Ponad 90% (12 959,58 ha) powierzchni gruntów, stanowią użytki rolne w dobrej kulturze, a 80,5% znajduje się pod zasiewami.²

Tabela nr 1. Użytkowanie gruntów-liczba gospodarstw i ich powierzchnia

Użytkowanie	2010 r.		2020 r.	
	liczba gospodarstw	powierzchnia ha	liczba gospodarstw	powierzchnia ha
grunty ogółem	1 227,00	11 472,94	bd	14 300,27
użytki rolne ogółem	1 223,00	10 826,75	bd	12 984,89
użytki rolne w dobrej kulturze	1 179,00	10 795,48	bd	12 959,58
pod zasiewami	1 114,00	9 751,15	bd	11 518,60
grunty ugorowane łącznie z nawozami zielonymi	116,00	188,66	bd	22,76
uprawy trwałe	155,00	86,42	bd	35,40
sady ogółem	149,00	58,43	bd	bd
ogrody przydomowe	36,00	4,38	bd	bd
łąki trwałe	455,00	552,53	bd	961,75
pastwiska trwałe	129,00	212,34	bd	417,70
pozostałe użytki rolne	81,00	31,27	bd	25,31
lasy i grunty leśne	165,00	154,92	bd	159,81
pozostałe grunty	1 098,00	491,27	bd	1 155,57

Źródło: GUS, PSR 2020, <https://bdl.stat.gov.pl/bdl/dane/teryt/tablica#>

Najwięcej gospodarstw rolnych, aż 380 posiada powierzchnię między 1-5 ha. Natomiast powierzchnię powyżej 15 ha ma 199 gospodarstw rolnych.

Tabela nr 2. Gospodarstwa rolne i ich powierzchnia wg grup obszarowych użytków rolnych

Gospodarstwa wg powierzchni	2020 r.		2010 r.	
	liczba gospodarstw	powierzchnia ha	liczba gospodarstw	powierzchnia ha
ogółem	978	14 300,3	1 227	11 472,94
do 1 ha włącznie	8	7,63	179	111,08
1 - 5 ha	380	1 146,31	395	1244,64
5 - 10 ha	262	1 964,09	307	2350,41
10 - 15 ha	129	1 655,25	159	2018,75
1 ha i więcej	bd	bd	1 048	11 361,86
5 ha i więcej	bd	bd	653	10 117,22
10 ha i więcej	bd	bd	346	7 766,81
15 ha i więcej	199	9 526,99	187	5 748,06

Źródło: GUS, PSR 2020, <https://bdl.stat.gov.pl/bdl/dane/teryt/tablica#>

Obszar gminy Kłodawa jest rejonem typowo rolniczym. Na większej jego części, na glinach i piaskach gliniastych rozwijają się żyzne gleby.

² GUS, PSR 2020, <https://bdl.stat.gov.pl/bdl/dane/teryt/tablica#>



Tabela nr 3. Gospodarstwa z uprawą wg rodzaju i powierzchni zasiewów

Gospodarstwa wg rodzaju upraw	2010 r.		2020 r.	
	liczba gospodarstw	powierzchnia ha	liczba gospodarstw	powierzchnia ha
ogółem	1 114	9 751,15	bd	11 518,60
zboża razem	977	5 142,45	bd	6 546,27
zboża podstawowe z mieszankami zbożowymi	969	5 063,13	bd	5 171,20
ziemniaki	401	169,66	bd	95,62
buraki cukrowe	24	85,59	bd	141,10
rzepak i rzepik razem	398	1 668,67	bd	1 666,49
warzywa gruntowe	72	120,11	bd	182,37

Źródło: GUS, PSR 2020, <https://bdl.stat.gov.pl/bdl/dane/teryt/tablica#>

Największą powierzchnię zasiewów stanowią zboża wraz z mieszankami zbożowymi, oraz rzepak i rzepik.

Tabela nr 4. Pogłowie zwierząt gospodarskich (bydło, trzoda chlewna, konie, drób.

Pogłowie zwierząt gospodarskich	2010 r.	2020 r.
bydło ogółem	7 177	7 770
bydło krowy	3 296	3 245
trzoda chlewna (świnie) ogółem	3 539	2 252
trzoda chlewna lochy	419	120
konie	70	-
drób ogółem razem	55 336	37 797
drób ogółem drób kurzy	52 071	37 079

Źródło: GUS, PSR 2020, <https://bdl.stat.gov.pl/bdl/dane/teryt/tablica#>

Kłodawskie gospodarstwa rolne w 2020 r. posiadały 1 232 ciągniki, w 2010 r. 1 177.

Tabela nr 5. Gospodarstwa domowe wg źródeł dochodów

Gospodarstwa wg źródeł dochodów	2010 r.	2020 r.
z dochodem z działalności rolniczej	1 182	977
z dochodem z emerytury i renty	223	232
z dochodem z pozarolniczej działalności gospodarczej	154	97
z dochodem z pracy najemnej	459	382
z dochodem z innych niezarobkowych źródeł, poza emeryturą i rentą	28	121
Ogółem	1 227	1 187

Źródło: GUS, PSR 2020, <https://bdl.stat.gov.pl/bdl/dane/teryt/tablica#>



Wg GUS w 2020 r. 104 gospodarstwa prowadziły produkcję rolniczą tylko na samozaopatrzenie żywnościowe, a 874 prowadziły sprzedaż własnych produktów rolnych.

Na północy i północnym wschodzie terenu gminy (okolice Zbójna i Korzecznika) na piaskach wykształciły się ubogie gleby. Część tego obszaru zalesiono sosną i świerkiem. Roślinność głównie polna i łąkowa, jest typowa dla klimatycznej północnej strefy umiarkowanej i zimnej. Występują tu m.in.: krwawnik pospolity, chaber bławatek, mak polny, mydlnica lekarska, maruna bezwonna, ostrożeń polny i lebidka pospolita. Miejscami porastają lasy łąkowe z olszą, topolą, wierzbą, wiązem, jesionem oraz dębem. Wśród roślin zielonych związanych ze środowiskiem wodnym dominują: podagrycznik pospolity, kostrzewa olbrzymia, pokrzywa zwyczajna, wiązówka błotna, krwawnica pospolita, kosaciec żółty i bluszczyk kurdybanek. Na piaszczystych glebach występują murawy światłolubne.

Na polach i łąkach spotkać można m.in. sarnę, lisa, i zająca. Występują tu powszechnie: bocian, dudek, kruk, sroka, synogarlica, grzywacz, skowronek polny, trznadel, pliszka siwa, wróbel, jaskółka dymówka. Spotyka się tu również ptaki drapieżne, np. błotniaka zbożowego, myszołowa, pustułę i krogulca. Jeziora i rzeki zasiedlają ptaki wodne: perkoz dwuczuby, kaczka krzyżówka i czernica. Przedstawicielami płazów i gadów są: zaskroniec, żaby – wodna, moczarowa i trawna oraz traszki – zwyczajna i grzebieniasta. Teren gminy znajduje się na obszarze zlewni rzeki Rgilewki, której obszar źródłowy zlokalizowany jest w rejonie wsi Mazew, Lubno i Zieleniec. Rgilewka płynie doliną o szerokości od 80 do 200 m (miejscami zaledwie 3-4 m) i długości 43 km. Przepływa ona łukiem od południowego wschodu, przez Kłodawę, na południowy zachód gminy. Jej zlewnia wchodzi w skład dorzecza Warty i Odry środkowej. Na północnym zachodzie występuje jezioro: Korzecznik o powierzchni 10,7 ha i głębokości maksymalnej 4,4 m. Obszar gminy znajduje się na skłonie wału środkowopolskiego i obejmuje fragment niecki szczecińsko – łódzko – miechowskiej (niecki uniejowskiej). Wał o szerokości ok. 150 km i długości ok. 1000 km ciągnie się przez całą Polskę w kierunku NW-SE, od Pomorza po Małopolskę Wschodnią. Dzieli się ona na mniejsze części, z których jedną jest wał kutnowski, ograniczony antykliną Kłodawy. W centrum antykliny znajduje się diapir solny – struktura geologiczna, przypominająca kształtem długi, wąski słup. Jego długość wynosi 26 km, maksymalna szerokość – 2 km, a maksymalna wysokość – 2 km. Sole kamienne kłodawskiego wysadu solnego są wieku permskiego, a dokładniej – cechsztyńskiego. Są najstarszymi skałami paleozoicznymi nawierconymi w otworach w Marcjanowie i Kłodawie. Powstały one ponad 250 mln lat temu w ciepłym i płytkim morzu w wysychających lagunach na skutek ewaporacji. Z parującej wody morskiej wytrąciły się rozpuszczone w niej sole. Pokłady permskich soli kamiennych osiągają grubość warstwy skalnej 1,4 km i składają się z wielu cyklotemów. Sól jest specyficzną



skąłą, która ma mniejszą gęstość (jest lżejsza) od innych skał. Jej samoistny ruch ku powierzchni Ziemi, przypominający wędrówkę balonika z helem w powietrzu, nazywamy halkokinezą. W pierwszym etapie powstaje poduszka solna. W kolejnym sól przebija skały nakładu i formuje diapir. Ruch ten może się nasilać, a diapiry łączyć w wały, jak w przypadku soli kłodawskich. W ostatnim etapie na szczycie wysadu, na skutek wypłukania soli, formuje się czapa gipsowa. Powierzchnia gminy Kłodawa i okolic została ukształtowana głównie podczas zlodowacenia Warty. Wytopione wówczas z lądolodu gliny zwałowe tworzą dzisiejszą Wysoczyznę Kłodawską.

OSADNICTWO

Dla rozwoju miasta ważne jest wykorzystanie walorów wynikających z położenia, dogodnych powiązań komunikacyjnych oraz stworzenie warunków zamieszkania konkurencyjnych – w stosunku do obszaru sąsiednich gmin – o równie atrakcyjnym sąsiedztwie obszarów naturalnych i lepszej dostępności do usług.

Sieć osadniczą gminy tworzy zabudowa siedliskowa, natomiast w mieście Kłodawa występuje zabudowa zwarta i wolnostojąca. Cechą charakterystyczną obszaru wiejskiego jest znaczne rozproszenie struktury osadniczej, równomiernie rozmieszczonej na obszarze gminy. Funkcje centralnego ośrodka gminy pełni miasto Kłodawa. Większa koncentracja usług w niektórych wsiach wynika z ich wielkości. Rozwój większych wsi wiązać należy z łatwą dostępnością komunikacyjną i powiązaniem z miastem. Największe miejscowości wiejskie liczące ponad 400 mieszkańców to Bierzwienna Długa Kolonia, Cząstków i Pomarzany Fabryczne. Położone są w bliskim sąsiedztwie miasta, przy drogach krajowej i wojewódzkiej, czy też przy linii kolejowej. W Bierzwiennej Długiej koncentrują się funkcje usługowe, wśród których przeważa handel. Oprócz tego znajdują się tu szkoła, biblioteka i świetlica wiejska. Ważnym obiektem koncentrującym lokalną społeczność jest kościół rzymskokatolicki Św. Dominika. Podobny charakter posiada miejscowość Luboniek - tu z kolei znajduje się przychodnia.

Na terenach wiejskich dominuje zabudowa jednorodzinna oraz zagrodowa. Przeważają siedliska, które tworzą budynki mieszkaniowe wraz z budynkami gospodarczymi. Zabudowa wielorodzinna stanowi rzadkość na mapie terenów wiejskich. Zespół budynków wielorodzinnych znajduje się w Straszku. Pojedynczy budynek mieszkaniowo-usługowy znajduje się w Lubońku, Krzykosach i we wsi Leszcze.

Procesy urbanizacyjne polegające na wznoszeniu nowych budynków obserwuje się na terenie całej gminy. Wyraźny trend dostrzega się w miejscowościach położonych bliżej Kłodawy, m.in. w Cząstku.



Pięć wsi w naszej gminie wpisanych jest do Katalogu zabytków osadnictwa holenderskiego w Polsce, z charakterystycznym dla tego osadnictwa krajobrazem kulturowym, tj. wsie rzędowe z zabudowaniami położonymi po obu stronach drogi biegnącej przez osadę, z licznymi kanałami odwadniającymi, zagrody i droga posadowione na naturalnym wzniesieniu terenu. Są to: Lubońskie Holendry, Bierzwienna Długa z dobrze zachowanym krajobrazem kulturowym oraz Leszcze, Głogowa, Łączówka z częściowo przekształconym krajobrazem kulturowym.

Głównymi funkcjami miasta Kłodawa, obok mieszkalnictwa, są usługi administracyjne, handlowe, rzemieślnicze, a także gastronomii, kultury i oświaty. Centrum miasta wypełniają kwartały historycznej zabudowy, którą tworzą niskie, najczęściej dwukondygnacyjne budynki z cegły o spadzistych dachach. Zabudowę wielorodzinną uzupełniają wolnostojące budynki mieszkaniowe w zabudowie jednorodzinnej, a także budynki usługowe.

W południowej części miasta zlokalizowane jest osiedle mieszkaniowe dla pracowników kopalni (Osiedle Górnicze). Ta część miasta jest miejscem silnie rozwijającej się zabudowy mieszkaniowej jednorodzinnej, która sukcesywnie wypiera tereny rolne. Nowe osiedla zabudowy jednorodzinnej powstają również w północnej części miasta.

Na obrzeżach miasta, zwłaszcza w starszej jego części, znajdują się niewielkie zakłady przemysłowe, warsztaty i hurtownie.

W 2021 r. na terenie gminy oddano do użytku 22 (2020 r. – 20) budynków mieszkalnych zabudowy jednorodzinnej.

W 2021 r. wydano 15 postanowień dotyczących zdjęcia próchnicznej warstwy gleby z gruntów rolnych:

- działka nr 1549	- 0,0251 ha
- działka nr 104/1	- 0,0208 ha
- działka nr 503/5	- 0,0040 ha
- działka nr 1624	- 0,0310 ha
- działka nr 1645	- 0,0250 ha
- działka nr 1563	- 0,0035 ha
- działka nr 1643	- 0,0252 ha
- działka nr 1623	- 0,0438 ha
- działka nr 945/27	- 0,0500 ha
- działka nr 560	- 0,0005 ha
- działka nr 1604	- 0,0200 ha
- działka nr 313/4	- 0,0084 ha
- działka nr 5	- 0,0144 ha
- działka nr 2	- 0,0661 ha
- działka nr 101/2	- 0,2657 ha

(2021 r. - 21 postanowienia o powierzchni 3,7861 ha).

**OBSZARY INWESTYCYJNE**

Obszary inwestycyjne w obrębie miasta Kłodawa obejmują powierzchnię około 19 ha.

- działka nr geod. 92, przy ul. Bierzwieńskiej - 1,4604 ha,
 - działka nr geod. 368, przy ul. Cegielnianej - 4, 81 ha,
 - działki nr geod. 357/1, 357/2, 356, 355/1, 355/2, 354, przy ul. Łąkowej - 2,3444 ha,
 - działki nr geod. 1165/3, 1165/2, 1164/4, przy Kopalni Soli "Kłodawa" S.A. - 10,1744 ha,
- mają przyczynić się do szybkiego rozwoju gospodarczego miasta.

LUDNOŚĆ

Gmina Kłodawa liczy 12.276 mieszkańców, z czego 51,55% stanowią kobiety, a 48,45 % mężczyźni. W porównaniu do roku 2020 ubyło 186 mieszkańców, co stanowi 1,49%. W latach 2002-2020 liczba mieszkańców zmalała o 4,9%. Średni wiek mieszkańców wynosi 42,4 lat i jest nieznacznie większy od średniego wieku mieszkańców województwa wielkopolskiego oraz porównywalny do średniego wieku mieszkańców całej Polski.³

Tabela nr 6. Liczba mieszkańców, dynamika

Wyszczególnienie		2017	2018	2019	2020	2021	Dynamika %
Ogółem mieszkańców		12.891	12.758	12.613	12.462	12.276	98,50
w tym	miasto	6.449	6.363	6.270	6.166	6.046	98,05
	gmina	6.442	6.395	6.343	6.296	6.230	98,95
w tym	Kobiety	6.609	6.649	6.491	6.422	6.328	98,54
	Mężczyźni	6.282	6.209	6.122	6.040	5.948	98,48

Źródło: opracowanie własne, Urząd Miasta i Gminy w Kłodawie

Gmina Kłodawa ma ujemny przyrost naturalny. W 2021 roku urodziło się 81 dzieci (2020 r.-108, 2019 r.-100, 2018 r.-103, 2017 r.-100), zarejestrowano 202 zgony (2020 r. -178, 2019 r.-155, 2018 r.-137).⁴ W mieście w 2020 roku urodziło się 38 dzieci, w tym 42,1% dziewczynek i 57,9% chłopców. Średnia waga noworodków to 3.416 gramów. Współczynnik dynamiki demograficznej, czyli stosunek liczby urodzeń żywych do liczby zgonów wynosi 0,63 i jest znacznie mniejszy od średniej dla województwa oraz znacznie mniejszy od współczynnika dynamiki demograficznej dla całego kraju.⁵

³ https://www.polskawliczbach.pl/gmina_Klodawa_wielkopolskie

⁴ https://www.polskawliczbach.pl/gmina_Klodawa_wielkopolskie

⁵ <https://www.polskawliczbach.pl/Klodawa#statystyki-zgonow>



Tabela nr 7. Liczba urodzeń, zgonów, zameldowań mieszkańców

Rok	Liczba urodzeń	Liczba zgonów	Liczba zameldowań na pobyt stały
2017	116	126	284
2018	103	137	317
2019	100	152	215
2020	108	178	254
2021	81	202	332

Źródło: opracowanie własne, Urząd Miasta i Gminy w Kłodawie

Główną przyczyną zgonów w gminie Kłodawa były choroby układu krążenia - 44,2%, przyczyną 23,8% zgonów były nowotwory, a 4,1% zgonów spowodowanych było chorobami układu oddechowego.

W gminie w 2020 roku zarejestrowano 83 zameldowań w ruchu wewnętrznym oraz 119 wymeldowań, w wyniku czego saldo migracji wewnętrznych wynosi dla gminy Kłodawa -36. W tym samym roku 1 osoba zameldowała się z zagranicy oraz zarejestrowano 0 wymeldowań za granicę - daje to saldo migracji zagranicznych wynoszące 1.

60,2% mieszkańców gminy Kłodawa jest w wieku produkcyjnym, 16,6% w wieku przedprodukcyjnym, a 23,2% mieszkańców jest w wieku poprodukcyjnym.⁶

Tabela nr 8. Struktura urodzeń wg wieku i płci

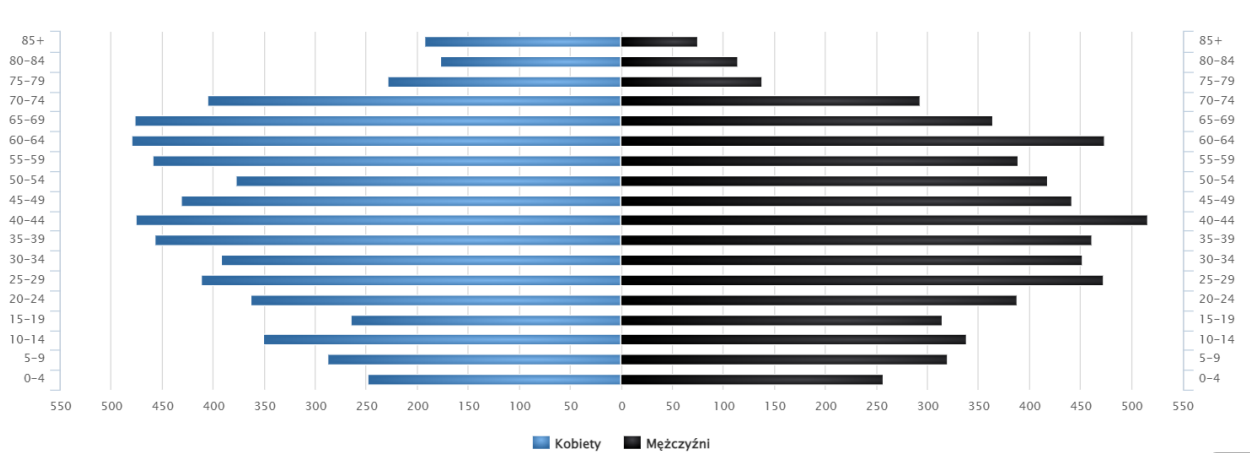
Wiek	Mężczyźni				Kobiety				Ogółem			
	2019	2020	2021	dynamika	2019	2020	2021	dynamika	2019	2020	2021	dynamika
0-2	155	157	139	88,54	148	147	140	95,24	303	304	279	91,78
3	57	55	54	98,18	68	50	52	104	125	105	106	100,95
4-5	114	118	113	95,76	117	121	116	95,87	231	239	229	95,82
6	61	52	58	111,54	53	63	52	82,54	114	115	110	95,65
7	72	60	52	86,67	44	53	64	120,75	116	113	116	102,65
8-12	348	363	343	94,49	349	307	295	96,09	697	670	638	95,22
13-15	186	175	194	110,86	163	194	208	107,22	349	369	402	108,94
16-17	139	133	124	93,23	126	102	100	98,04	265	235	224	95,32
18	75	69	69	100	62	75	51	68	137	144	120	83,33
19-65	4056	3989	3914	98,12	3537	3455	3408	98,64	7593	7444	7322	98,36
> 65	859	869	888	102,19	1824	1855	1842	99,3	2683	2724	2730	100,22
Ogółem	6.122	6.040	5.948	98,48	6 491	6 422	6328	98,54	12.613	12.462	12.276	98,51

Źródło: opracowanie własne, Urząd Miasta i Gminy w Kłodawie

⁶ https://www.polskawliczbach.pl/gmina_Klodawa_wielkopolskie#dane-demograficzne

Analiza wskazuje generalnie na spadek urodzeń. Szczególnie wyraźny spadek urodzeń nastąpił w 2021 r. Było to spowodowane trwającą od 2020 r. pandemią wirusa SARS-CoV-2.

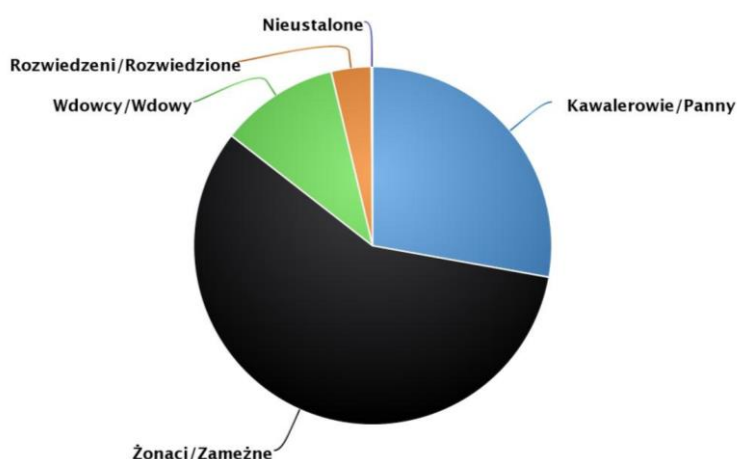
Wykres nr 1. Piramida wieku mieszkańców gminy Kłodawy według i wieku



Źródło: GUS, https://www.polskawliczbach.pl/gmina_Klodawa_wielkopolskie

Mieszkańcy gminy Kłodawa zawarli w 2021 roku 59 (2020 i 2019-51) małżeństw, co odpowiada 4,6 małżeństwom na 1000 mieszkańców. Jest to znacznie więcej od wartości dla województwa wielkopolskiego oraz znacznie więcej od wartości dla Polski. W tym samym okresie odnotowano 1,3 (ok. 16) rozwodów przypadających na 1000 mieszkańców. 27,8% mieszkańców gminy Kłodawa jest stanu wolnego, 57,7% żyje w małżeństwie, 3,6% mieszkańców jest po rozwodzie, a 10,7% to wdowy/wdowcy.⁷

Wykres nr 2. Stan cywilny mieszkańców gminy Kłodawa



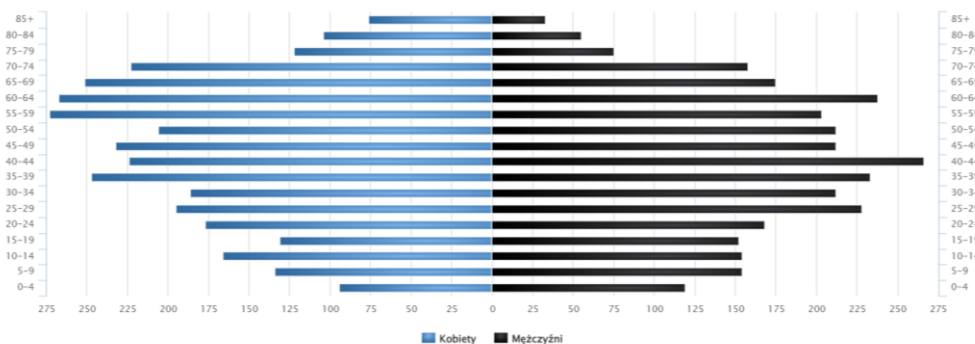
Źródło: GUS, https://www.polskawliczbach.pl/gmina_Klodawa_wielkopolskie

Miasto Kłodawa zamieszkuje 6 046 mieszkańców, z czego prawie 52,73% stanowią kobiety, a ok. 47,27% mężczyźni. Średni wiek mieszkańców wynosi 43,5 lat i jest

⁷ https://www.polskawliczbach.pl/gmina_Klodawa oraz opracowanie własne, Urząd Miasta i Gminy w Kłodawie

wiekszy od średniego wieku mieszkańców województwa wielkopolskiego oraz nieznacznie większy od średniego wieku mieszkańców całej Polski.

Wykres nr 3. Piramida wieku mieszkańców miasta Kłodawa według i wieku



Źródło: GUS, <https://www.polskawliczbach.pl/Klodawa>

W 2020 roku zarejestrowano 35 zameldowań w ruchu wewnętrznym oraz 59 wymeldowań, w wyniku czego saldo migracji wewnętrznych wynosi dla Kłodawy -24. W tym samym roku 1 osoba zameldowała się z zagranicy oraz zarejestrowano 0 wymeldowań za granicę - daje to saldo migracji zagranicznych wynoszące 1.⁸

Najwięcej mieszkańców Kłodawy zamieszkuje Osiedle Górnicze 63,93% (2020 – 63,91%, 2019 – 64,62%, 2018 – 64,26%), natomiast 36,07% Stare Miasto (2020 – 36,09%, 2019 – 35,38%, 2018 – 35,74%). O 1,93% (2020 – 2,74%, 2019 – 0,91%, 2018 – 2,2%) zmalała liczba ludności na Osiedlu Górniczym, a o 1,98% zmalała na Starym Mieście (2020 - wzrost o 0,31%, 2019 – spadek o 2,52%, 2018 – wzrost o 0,26%).

Tabela nr 9. Liczba mieszkańców Miasta Kłodawa w latach 2017 – 2021

Część miasta	2017 r.	2018 r.	2019 r.	2020 r.	2021 r.	Dynamika %
Osiedle Górnicze	4.181	4.089	4.052	3.941	3.865	98,07
Stare Miasto	2.268	2.274	2.218	2.225	2.181	102,02

Źródło: opracowanie własne, Urząd Miasta i Gminy w Kłodawie

Mieszkańcy miasta Kłodawy stanowią 49,25% populacji gminy, a 50,75% to mieszkańcy sołectw (w 2020 r. mieszkańcy miasta stanowili 49,48% populacji gminy, a 50,52% było mieszkańców sołectw). W stosunku do 2020 roku w mieście ubyło 120 mieszkańców, tj. 1,95% (2020- 104 mieszkańców, tj. 1,66%, 2019- 93 mieszkańców, tj. 1,46%), w sołectwach łącznie –66 mieszkańców, spadek o 1,05% liczby mieszkańców (2020- 47 mieszkańców, tj. 0,74%, 2019- 52 mieszkańców, tj. 0,81%), natomiast w całej gminie Kłodawa odnotowano spadek o 186 mieszkańców, tj. 1,49 % (2020- 151, tj. 1,2%, 2019- 145 mieszkańców, tj. 1,14%).

⁸ <https://www.polskawliczbach.pl/Klodawa#dane-demograficzne>



Tabela nr 10. Liczba mieszkańców gminy Kłodawa w latach 2018 – 2021

Sołectwo	2018 r.	2019 r.	2020 r.	2021 r.	Dynamika%
Bierzwienna Długa	354	346	340	334	98,24
Bierzwienna Długa - Kolonia	508	503	507	507	100,00
Bierzwienna Krótka	237	237	235	233	99,15
Cząstków	453	440	411	414	100,73
Dąbrówka	112	111	108	111	102,78
Dębina	297	291	288	280	97,22
Dzióbin	223	223	220	218	99,09
Głogowa	193	191	186	186	100,00
Górki	180	183	184	182	98,91
Janczewy	106	103	101	101	100,00
Kobylata	159	153	158	155	98,10
Korzecznik	301	307	299	301	100,67
Krzykosy	302	298	296	286	96,62
Leszcze	202	202	199	194	97,49
Luboniek	337	335	328	327	99,70
Łązek	193	186	186	180	96,77
Łubno	125	128	156	147	94,23
Okoleniec	159	155	154	155	100,65
Podgajew	135	132	129	128	99,22
Pomarzany Fabryczne	426	428	424	418	98,58
Rgielew	269	256	251	251	100,00
Rycerzew	145	150	146	144	98,63
Rysiny-Kolonia	192	188	195	184	94,36
Słupeczka	100	103	105	106	100,95
Tarnówka	185	182	178	181	101,69
Wólka Czepowa	379	391	393	390	99,24
Zbójno	123	121	119	117	98,32
Razem sołectwa	6.395	6.343	6.296	6.230	98,95
Kłodawa	6.363	6.270	6.166	6.046	98,05
Razem	12.758	12.613	12.462	12.276	98,51

Źródło: opracowanie własne, Urząd Miasta i Gminy w Kłodawie

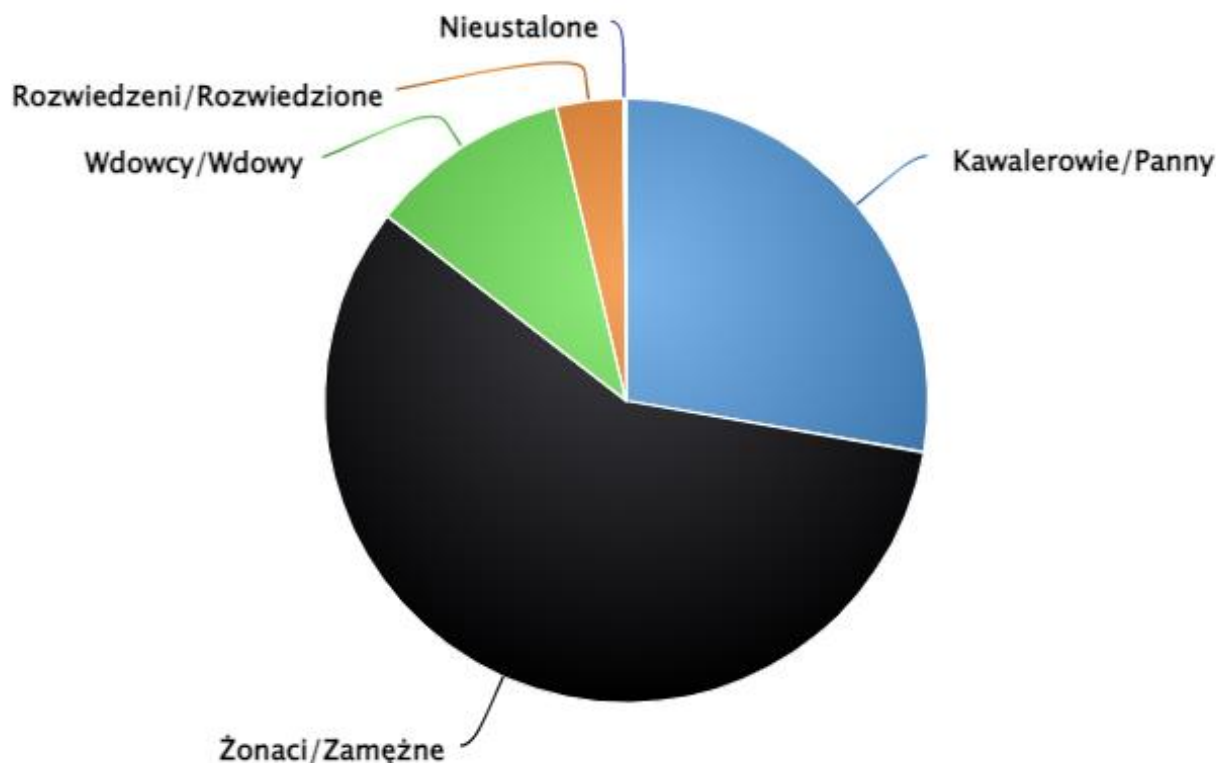
Wg stanu na dzień 31 grudnia 2021 r., bez zmian w stosunku do 2020 r., najwięcej mieszkańców – 507 osób, zamieszkuje sołectwo Bierzwienna Długa-Kolonia, najmniej w Janczewach – 101 osób.

Największy przyrost mieszkańców odnotowano we wsi Dąbrówka – przybyły 3 osoby. Spadek odnotowano w Rysinach-Kolonii – 11 osób. Bez zmian pozostała liczba ludności w sołectwach: Bierzwienna Długa – Kolonia, Głogowa, Janczewy, Rgielew.

Mieszkańcy Kłodawy zawarli w 2020 roku 24 małżeństw, co odpowiada 3,7 małżeństwom na 1000 mieszkańców. Jest to mniej od wartości dla województwa

wielkopolskiego oraz wartość porównywalna do wartości dla Polski. W tym samym okresie odnotowano 1,3 rozwodów przypadających na 1000 mieszkańców. Jest to znacznie więcej od wartości dla województwa wielkopolskiego oraz wartość porównywalna do wartości dla kraju. 27,7% mieszkańców Kłodawy jest stanu wolnego, 57,7% żyje w małżeństwie, 3,6% mieszkańców jest po rozwodzie, a 10,8% to wdowy/wdowcy.⁹

Wykres nr 4. Stan cywilny mieszkańców gminy Kłodawa



Źródło: GUS, <https://www.polskawliczbach.pl/Klodawa>

Kłodawy jest w wieku produkcyjnym, 15,4% w wieku przedprodukcyjnym, a 24,2% mieszkańców jest w wieku poprodukcyjnym.¹⁰

B. Charakterystyka pozycji i rozwoju gminy Kłodawa na tle powiatu, województwa

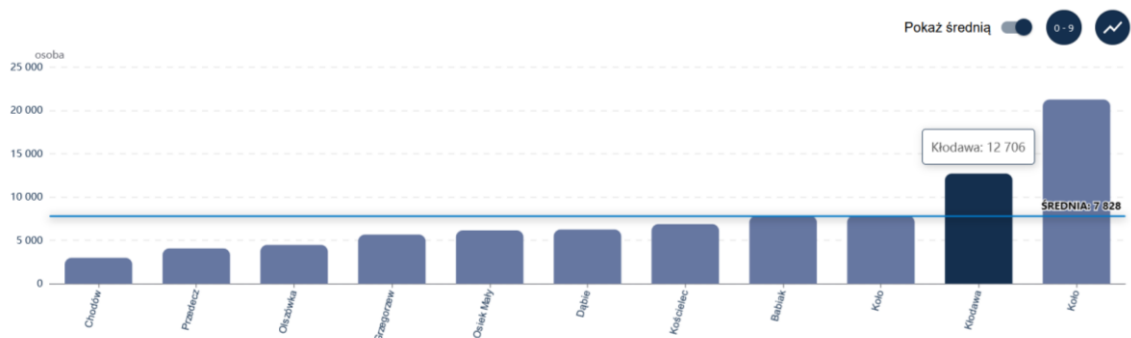
Gmina Kłodawa pod względem liczby ludności zajmuje drugie, po mieście Kole, miejsce w powiecie, a 56. w Wielkopolsce. Wg danych GUS za 2020 r.:

⁹ <https://www.polskawliczbach.pl/Klodawa>

¹⁰ <https://www.polskawliczbach.pl/Klodawa#dane-demograficzne>

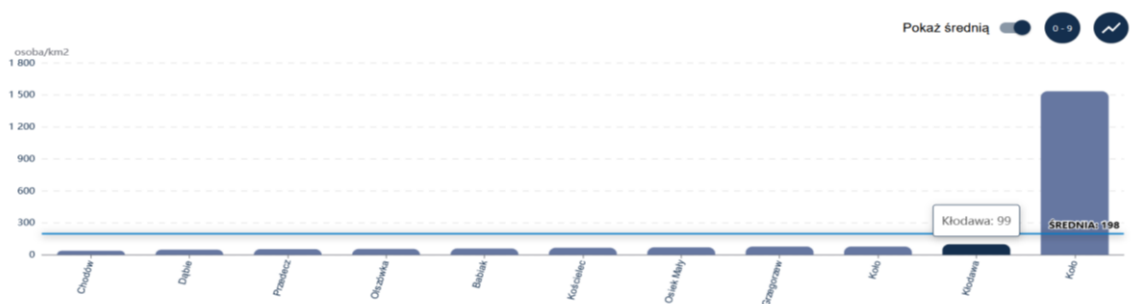


Wykres nr 5. Ludność gminy Kłodawa na tle powiatu



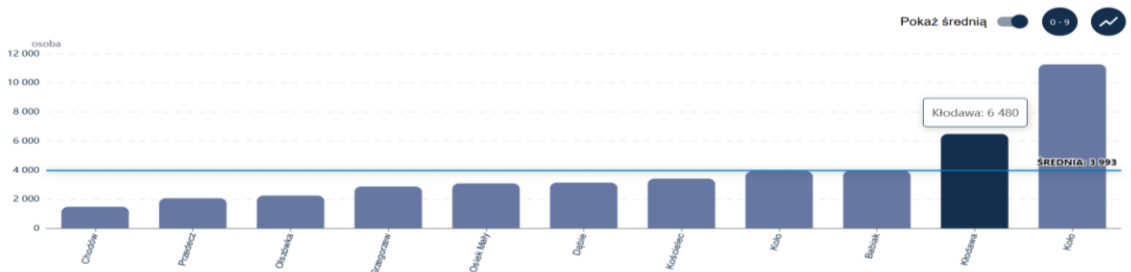
Źródło: GUS, <https://svs.stat.gov.pl/>

Wykres nr 6. Gęstość zaludnienia w gminie Kłodawa [osoba/km²] na tle powiatu



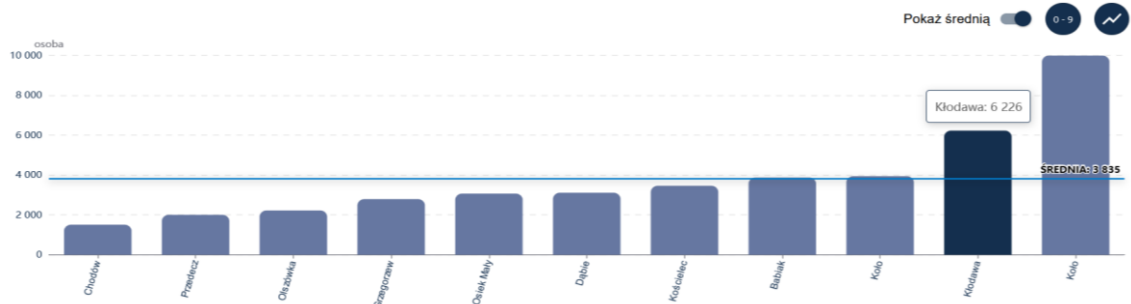
Źródło: GUS, <https://svs.stat.gov.pl/>

Wykres nr 7. Kobiety ogółem [osoba] w gminie Kłodawa na tle powiatu



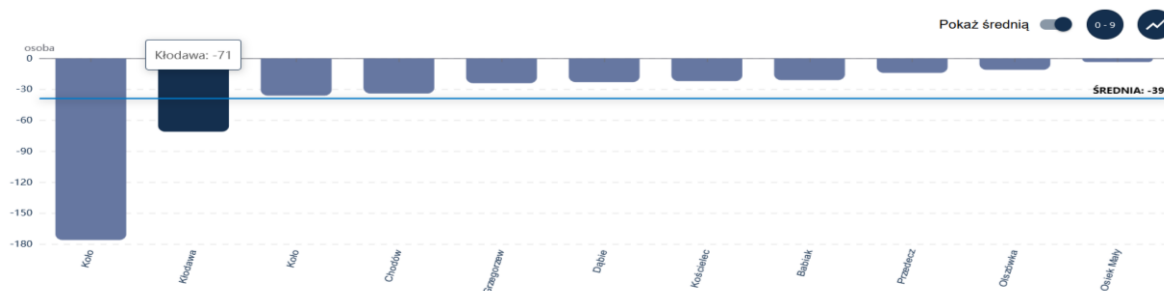
Źródło: GUS, <https://svs.stat.gov.pl/>

Wykres nr 8. Mężczyźni ogółem [osoba] w gminie Kłodawa na tle powiatu



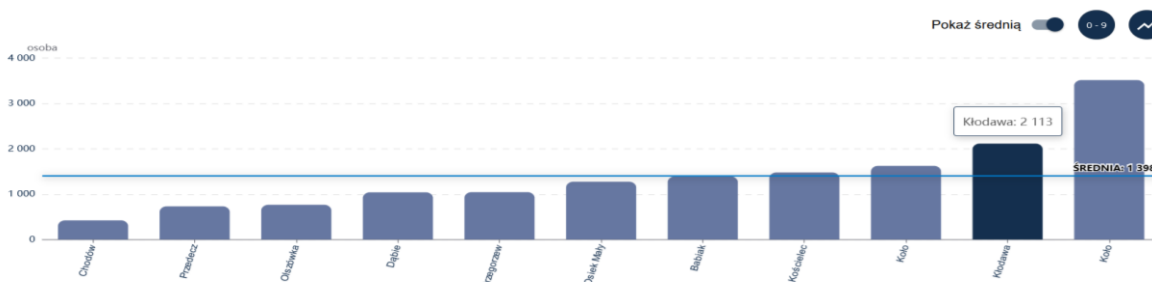
Źródło: GUS, <https://svs.stat.gov.pl/>

Wykres nr 9. Przyrost naturalny [osoba] w gminie Kłodawa na tle powiatu



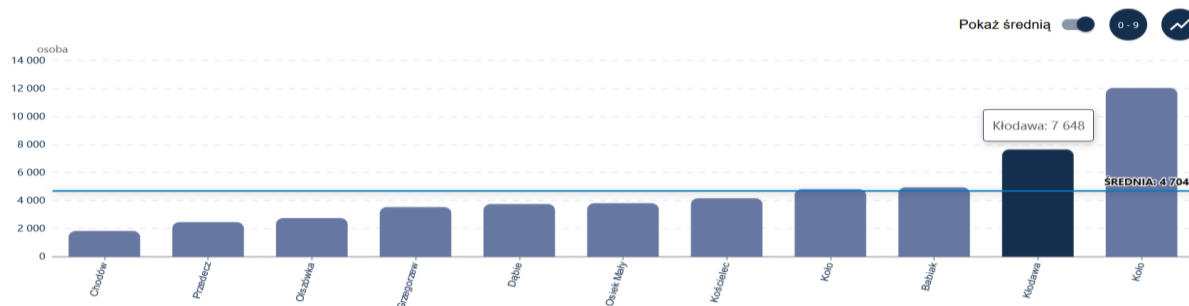
Źródło: GUS, <https://svs.stat.gov.pl/>

Wykres nr 10. Ludność w wieku przedprodukcyjnym w gminie Kłodawa [osoba] na tle powiatu



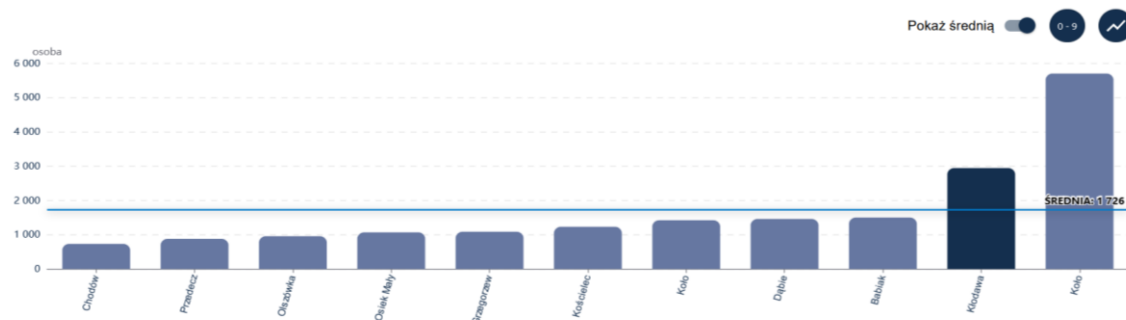
Źródło: GUS, <https://svs.stat.gov.pl/>

Wykres nr 11. Ludność w wieku produkcyjnym w gminie Kłodawa [osoba] na tle powiatu



Źródło: GUS, <https://svs.stat.gov.pl/>

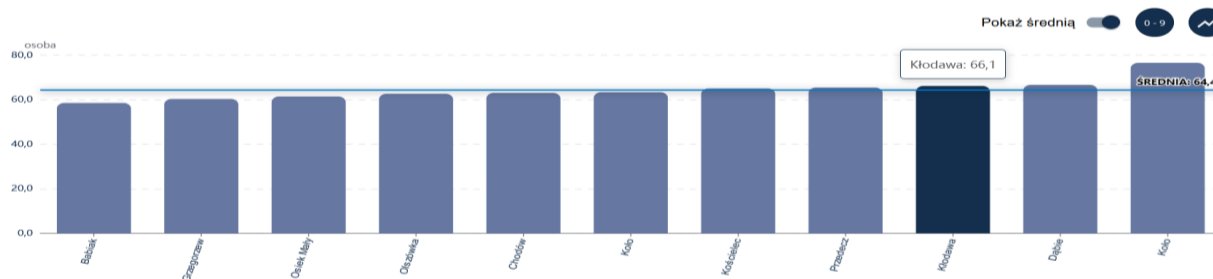
Wykres nr 12. Ludność w wieku poprodukcyjnym w gminie Kłodawa [osoba] na tle powiatu



Źródło: GUS, <https://svs.stat.gov.pl/>

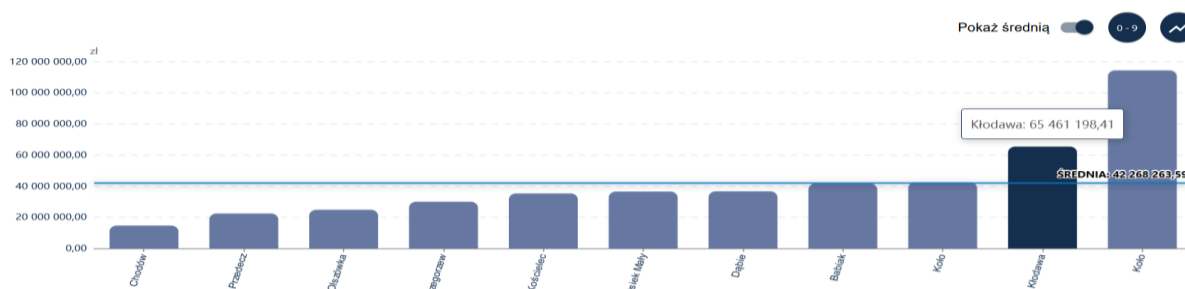


Wykres nr 13. Ludność w wieku nieprodukcyjnym na 100 osób w wieku produkcyjnym w gminie Kłodawa na tle powiatu



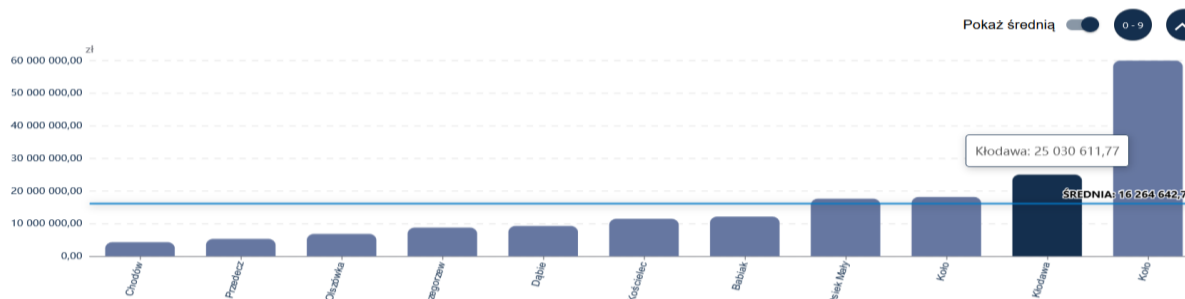
Źródło: GUS, <https://svs.stat.gov.pl/>

Wykres nr 14. Dochody ogółem budżetu gminy Kłodawa według rodzajów na tle powiatu



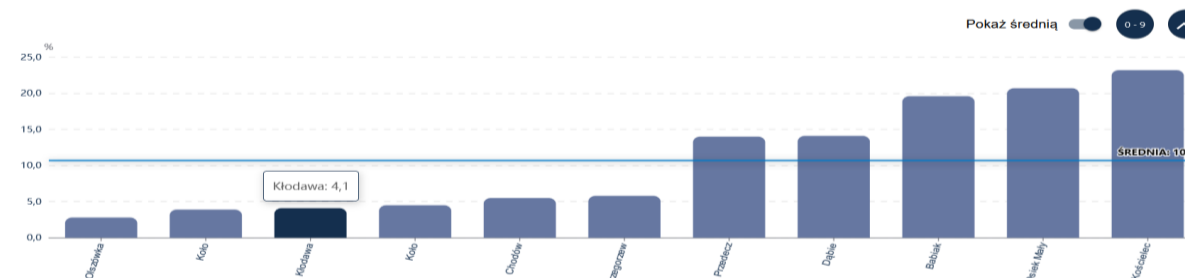
Źródło: GUS, <https://svs.stat.gov.pl/>

Wykres nr 15. Dochody własne budżetu gminy Kłodawa według rodzajów na tle powiatu



Źródło: GUS, <https://svs.stat.gov.pl/>

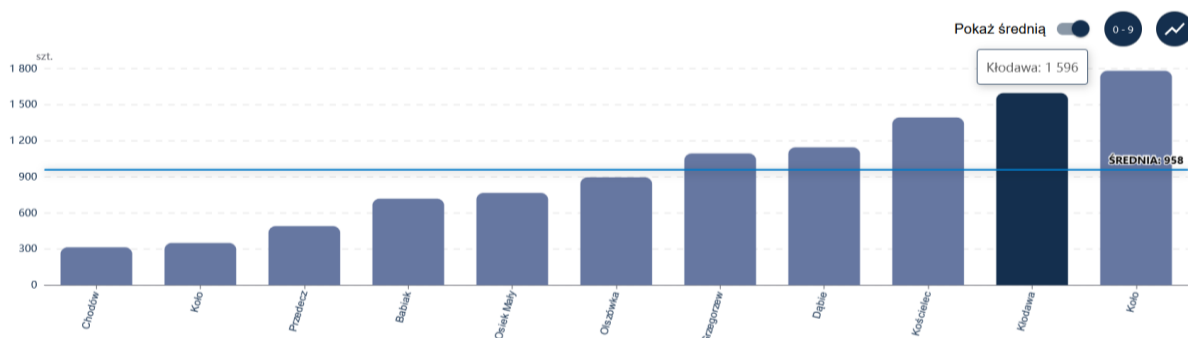
Wykres nr 16. Środowisko i leśnictwo, lesistość w % w gminie Kłodawa na tle powiatu



Źródło: GUS, <https://svs.stat.gov.pl/>

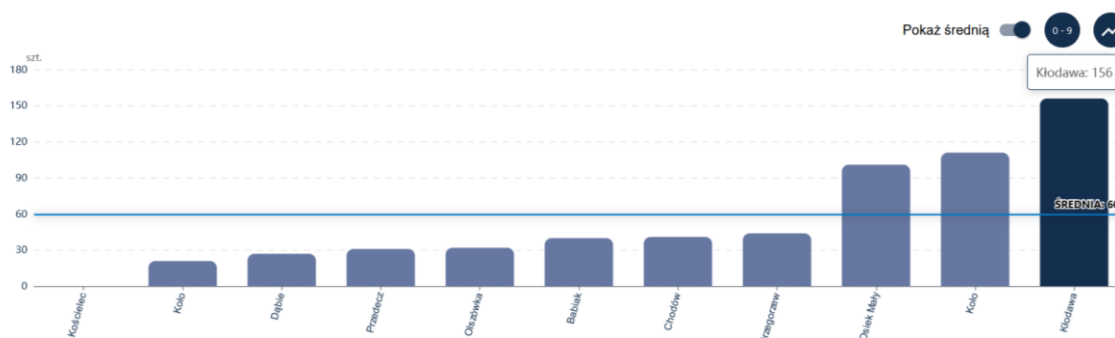


Wykres nr 17. Zbiorniki bezodpływowe [szt.] w gminie Kłodawa na tle powiatu



Źródło: GUS, <https://svs.stat.gov.pl/>

Wykres nr 18. Oczyszczalnie przydomowe [szt.] w gminie Kłodawa na tle powiatu



Źródło: GUS, <https://svs.stat.gov.pl/>

Tabela nr 11. Gmina Kłodawa na tle powiatu i województwa w 2019 r.

WYSZCZEGÓLNIENIE	Ludność na 1 km ²		Kobiety na 100 mężczyzn ^a		Saldo migracji na 1000 ludności		Dochody własne budżetu gminy ^b				Wydatki budżetu gminy ^b				Dzieci w przedszkolach na 100 miejsc ^a		Przeciętna powierzchnia użytkowa 1 mieszkania w zasobach mieszkaniowych	Odsetek ludności korzystającej z instalacji			Podmioty gospodarki narodowej w rejestrze REGON na 10 tys. ludności			
	1	2	3	4	5	6	7	8	9	10	11	12	13	14	15	16		17	18	19				
KŁODAWA (GM.MIEJSKO-WIEJSKA)	2	56	10	164	7	175	3	143	6	85	11	219	8	187	8	195	7	195	3	158	6	176	5	201
BABIAK (GM.WIEJSKA)	7	145	5	95	9	186	6	203	8	162	8	165	2	11	6	134	5	144	4	163	2	141	9	220
CHODÓW (GM.WIEJSKA)	11	205	1	24	11	225	11	221	2	26	10	215	-	-	9	196	6	159	11	220	6	176	11	226
DĄBIE (GM.MIEJSKO-WIEJSKA)	10	183	5	95	7	175	9	218	4	65	1	51	6	143	10	204	11	218	7	204	6	176	7	217
GRZEGORZEW (GM.WIEJSKA)	3	87	9	148	3	97	7	210	3	46	7	158	4	69	4	112	9	205	6	197	6	176	6	206
KOŁO (GM.MIEJSKA)	1	9	11	224	10	215	1	24	10	210	2	99	3	55	11	223	3	126	1	26	1	130	1	42
KOŁO (GM.WIEJSKA)	4	90	2	36	1	46	4	153	5	82	9	190	1	9	1	62	2	102	10	215	5	154	3	164
KOŚCIELEC (GM.WIEJSKA)	6	119	2	36	2	51	5	187	1	23	5	121	9	215	3	94	4	133	9	213	3	148	2	162
OLSZÓWKA (GM.WIEJSKA)	8	159	5	95	3	97	8	212	7	96	6	125	-	-	5	128	8	198	8	211	6	176	10	223
OSIEK MAŁY (GM.WIEJSKA)	5	107	4	62	6	153	2	55	-	-	3	101	6	143	2	92	1	15	2	149	4	149	4	185
PRZEDECZ (GM.MIEJSKO-WIEJSKA)	9	160	8	123	5	105	10	219	9	170	4	119	5	113	7	185	10	214	5	186	6	176	8	219

Źródło: Bank Danych Lokalnych <https://bdl.stat.gov.pl> Lokata gminy w powiecie

1 10 Lokata gminy w województwie



INFRASTRUKTURA KOMUNALNA

Za **zaopatrzenie w wodę oraz gospodarkę wodno-ściekową** na terenie gminy Kłodawa odpowiada Zakład Wodociągów i Kanalizacji w Kłodawie, który jest samorządowym zakładem budżetowym gminy Kłodawa. Zakład zarządza w imieniu gminy ujęciami wody, siecią wodociągową i kanalizacyjną oraz mechaniczno-biologicznymi oczyszczalniami ścieków w miejscowościach Pomarzano (o przepustowości 3160 m³/d) oraz w Straszku (o przepustowości 100 m³/d). ZWiK posiada dwie Stacje Uzdatniania Wody zlokalizowane w miejscowościach Kłodawa i Luboniek, gdzie łączna produkcja wody wynosi ok. 2000 m³/d. Dostarczanie wody do odbiorców odbywa się za pomocą sieci wodociągowej o długości 218,7 km z przyłączami, 167,0184 km (bez przyłączy). Mieszkańcy gminy Kłodawa mają dostęp do sieci kanalizacyjnej o długości 35,3 km (bez przyłączy). Produkowana woda spełnia wszelkie wymagania dla wody pitnej, a jej jakość monitorowana jest przez akredytowane laboratoria.

Ilość przyłączy kanalizacyjnych – 1.101 szt.

Ilość przyłączy wodociągowych – 1.301 szt.

Wg Banku Danych Lokalnych w 2020 r. podłączonych do infrastruktury technicznej w stosunku do ogółu budynków mieszkalnych było:

- wodociąg – 80,1%, w tym:

- miasto – 70,3%

- wieś – 85,7%

- kanalizacja – 18,9%, w tym:

- miasto – 47,9%

- wieś – 2,5% ¹¹.

Pod względem odsetka mieszkańców gminy korzystających z instalacji:

- wodociąg – 90,6%, w tym:

- miasto – 97,6%

- wieś – 83,6%

- kanalizacja – 43,1%, w tym:

- miasto – 80,6%

- wieś – 5,7% ¹².

Przez teren gminy Kłodawa przebiegają **napowietrzne linie wysokiego napięcia 220 kV**. Są to linie przesyłowe relacji Pątnów – Podolszyce i Pątnów – Sochaczew. Oprócz tego na terenie gminy znajdują się linie wysokiego napięcia 110 kV, które wyprowadzone są z głównego punktu zasilania przy Kopalni Soli.

¹¹ GUS, 2020 r. <https://bdl.stat.gov.pl/bdl/dane/teryt/tablica#>

¹² GUS, 2020 r. <https://bdl.stat.gov.pl/bdl/dane/teryt/tablica#>



Energia elektryczna do odbiorców indywidualnych rozprowadzana jest za pośrednictwem sieci średniego 15 kV i niskiego 0,4 kV napięcia. Dostawcą energii jest Energa Operator S.A. Oddział w Kaliszu. Na terenie gminy rozmieszczone są kubaturowe i słupowe stacje transformatorowe. Funkcjonują dwa główne punkty zasilania redukujące wysokie napięcie w średnie i niskie. Są to GPZ Kłodawa, zlokalizowany we wsi Dębina, na północ od miasta oraz GPZ przy Kopalni Soli „Kłodawa” S.A.

Właścicielem i administratorem sieci oświetlenia ulicznego i drogowego jest Oświetlenie Uliczne i Drogowe Sp. z o.o. w Kaliszu i gmina Kłodawa. Na terenie gminy znajduje się ogółem 1.399 szt. (2020r. – 1.143 szt.) opraw należących do Spółki Oświetlenie Uliczne i Drogowe Sp. z o.o. w Kaliszu.

W 2021 r. zostało wymienionych i wybudowanych w sumie 519 opraw typu LED 396 szt. oraz 123 szt. w ramach projektu Narodowy Fundusz Ochrony Środowiska i Gospodarki Wodnej "SOWA - oświetlenie zewnętrzne".

Tabela nr 12. Ilość i lokalizacja opraw oświetleniowych typu LED zamontowanych w 2021 r.

Lp.	Lokalizacja	Wymiana	Budowa
1	Krzykosy	13	32
2	Kłodawa ul. Przedecka	4	3
3	Bierzwienna Krótka	5	11
4	Kobylata	9	13
5	Kłodawa ul. Łęczycka	12	10
6	Kłodawa ul. Bierzwieńska	10	8
7	Kłodawa ul. Zawodnia, Jasna	6	4
8	Kłodawa ul. Zawodnia, Niezłomnych, Łęczycka	15	4
9	Kłodawa ul. Kolska	11	5
10	Kłodawa ul. Mickiewicza	5	3
11	Kłodawa ul. Krótka	1	0
12	Kłodawa ul. Szkolna	6	3
13	Kłodawa ul. Warszawska	11	3
14	Bierzwienna Długa	0	7
15	Kłodawa ul. Dąbska	30	3
16	Kłodawa ul. Gruntowa	1	0
17	Kłodawa ul. Witanowskiego	6	2
18	Kłodawa ul. 11 Listopada	3	4
19	Straszków	7	6
20	Straszkówek	7	2
21	Pomorzany Fabryczne	31	14
22	Kłodawa ul. Kardynała Wyszyńskiego	18	0
23	Kłodawa ul. Dąbska	7	3
24	Kłodawa Droga DW263	21	7
25	Podgajew		5
26	Kłodawa ul. Polna 5		5
Razem		239	157
		396	

Źródło: Oświetlenie Uliczne i Drogowe Sp. z o.o. w Kaliszu



W ramach realizacji "SOWA - oświetlenie zewnętrzne" Spółka Oświetlenie Uliczne i Drogowe z Kalisza zmodernizowała oświetlenie w 3 sołectwach: Sołectwo Głogowa (42 oprawy), Sołectwo Zbójno (45 opraw), Sołectwo Łązek (36 opraw).

W 2020 roku zostało wymienionych i wybudowanych 66 szt. opraw typu LED.

- Kłodawa ul. aleja 1 Maja - 16 szt. (budowa)
- Kłodawa ul. Wspólna - 4 szt. (budowa)
- Kłodawa ul. 3-go Maja - 10 szt. (budowa)
- Kłodawa ul. al-1000 lecia - 13 szt. (budowa)
- Kłodawa ul. Lipowa - 7 szt. (budowa)
- Kłodawą ul. Bohaterów Września - 9 szt. (wymiana)
- Kłodawa ul. Józefa Grzymskiego - 3 szt. (wymiana)
- Korzecznik - 1 szt. (budowa)
- Krzykosy - 1 szt. (budowa)
- Kobylata - 2 szt. (budowa)

W roku 2019 zbudowano 12 sztuk nowych opraw w:

- m. Korzecznik - 3 szt.
- m. Rysiny-Kolonia - 3 szt.
- m. Dzióbin - 6 szt.

GOSPODARKA ODPADAMI

Gmina Kłodawa realizuje zadania wynikające z ustawy z dnia 13 września 1996 roku o utrzymaniu czystości i porządku w gminach. W 2021 r. systemem gospodarowania odpadami objętych było 2 586 posesji (2020 r. 2 577). Na podstawie złożonych deklaracji na dzień 31.12.2021 roku liczba mieszkańców objętych gminnym systemem wynosiła 9 766 osób (2020 r. 9 951 osób).

Łączne koszty systemu gospodarowania odpadami wyniosły w 2021 r. 2 455 169,72 zł (2020 r. - 2 299 868,43 zł, 2019 r. - 2 338 326,81 zł, 2018 r. - 2 068 438,18 zł).

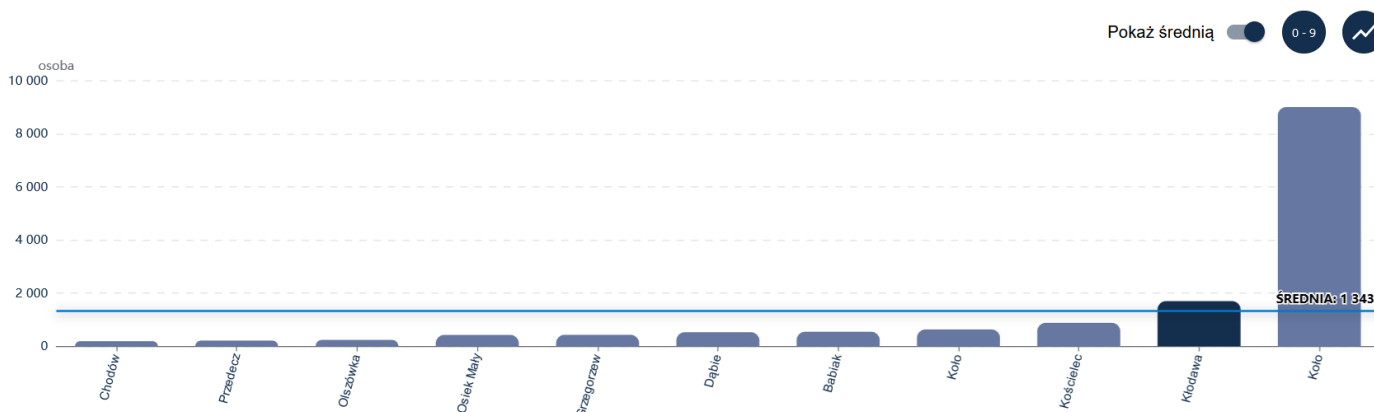
Nie umorzono żadnych opłat za odbiór odpadów.

Gmina Kłodawa w 2021 r. w ramach zawartych umów dotyczących odbioru odpadów komunalnych od mieszkańców gminy dokonała odbioru łącznie 2 770,04 Mg (2020 r. 2 716,00 Mg) odpadów komunalnych, w tym 1 739,26 Mg (2020 r. 2 069,28 Mg) niesegregowanych (zmieszanych) odpadów komunalnych. Natomiast w Punkcie Selektywnego Zbierania Odpadów Komunalnych zebrano łącznie od mieszkańców 1 889,2695 Mg (2020 r. 2 386,024 Mg) odpadów komunalnych. Łączna ilość odpadów odebranych i zebranych w okresie sprawozdawczym wyniosła 4 659,3095 Mg (2020 r. 5 102,024 Mg).

RYNEK PRACY
Tabela nr 13. Pracujący mieszkańcy gminy Kłodawa w osobach

Pracujący	2016	2017	2018	2019	2020
Ogółem, w tym	1 646	1 677	1 739	1 772	1 701
kobiety	673	643	666	692	687
mężczyźni	973	1 034	1 073	1 080	1 014
Pracujący na 1000 ludności	126	129	135	138	134

Źródło: BDL 2020 r. <https://bdl.stat.gov.pl/bdl/dane/teryt/tablica>

Tabela nr 14. Rynek pracy, gmina Kłodawa na tle powiatu


Źródło: GUS, <https://svs.stat.gov.pl/>

W gminie Kłodawa istnieje relatywnie małe bezrobocie. Większość mieszkańców znajduje zatrudnienie w Kopalni Soli „Kłodawa” S.A. oraz na lokalnym rynku pracy. Wg danych statystycznych w 2020 r. w gminie Kłodawa jest 1 701¹³ pracujących mieszkańców, w tym 1 014 mężczyzn i 687 kobiet (2019: 1 772, mężczyźni 1 080 i 692 kobiety).

W Powiatowym Urzędzie Pracy w Kole na koniec 2021r. zarejestrowanych było 115 mieszkańców gminy, z czego 74 to mieszkańcy miasta, a 41 mieszkańcy sołectw (2020 r. 197 mieszkańcy gminy, 128 mieszkańców miasta i 69 mieszkańców sołectw).

¹³ GUS, <https://bdl.stat.gov.pl/bdl/dane/teryt/tablica#>, Bez podmiotów gospodarczych o liczbie pracujących do 9 osób oraz gospodarstw indywidualnych w rolnictwie.



Tabela nr 15. Bezrobotni zarejestrowani wg płci 2019 – 2021 r.

Bezrobotni zarejestrowani	2021			dynamika %			2020			2019		
	ogółem	Kłodawa miasto	Kłodawa sołectwa	ogółem	Kłodawa miasto	Kłodawa sołectwa	ogółem	Kłodawa miasto	Kłodawa sołectwa	ogółem	Kłodawa miasto	Kłodawa sołectwa
kobiety	76	49	27	55,47	53,85	58,70	137	91	46	131	80	51
mężczyźni	39	25	14	65,00	67,57	60,87	60	37	23	46	33	13
Razem	115	74	41	58,38	57,81	59,42	197	128	69	177	113	64

Źródło: opracowanie własne, na podstawie PUP w Kole załącznik nr 3 do sprawozdania MRPiPS – 01

W 2021 r. stosunku do 2020 r. spadło bezrobocie zarówno mężczyzn, jak i kobiet, zarówno w mieście, jak i sołectwach gminy Kłodawa.

W skali wieku najwięcej bezrobotnych mieszkańców zarejestrowano w przedziale do 30 roku życia – 330(2020 r. – 66, 2019 r. - 70, 2018 r. – 92). Najmniej liczną grupę zarejestrowanych bezrobotnych są mieszkańcy gminy Kłodawa w wieku do 25 roku życia -19. Znaczną grupę bezrobotnych stanowią osoby będące w szczególnej sytuacji na rynku pracy¹⁴ –93 (2020 r. -158, 134 w 2019 r., 162 w 2018 r.) mieszkańców Kłodawy.

Tabela nr 16. Bezrobotni według gmin w powiecie kolskim [osoba] 2019-2021 r.

Miasto / Gmina	Zarejestrowani bezrobotni																				
	razem		w tym																		
			kobiety			będący w szczególnej sytuacji na rynku pracy*			w tym												
	2021	2020	2019	2021	2020	2019	2021	2020	2019	do 30 roku życia			w tym do 25 roku życia			pow. 50 roku życia			długotrwale bezrobotni		
Koło Miasto	258	443	354	155	259	201	192	321	271	69	110	99	38	59	48	74	117	97	67	132	97
Babiałk	65	129	111	43	87	68	47	98	79	22	56	44	17	39	36	13	23	19	14	36	25
Chodów	41	54	52	25	33	29	35	43	40	12	12	17	7	6	11	11	15	14	13	24	18
Dąbie miasto	30	49	36	21	26	21	26	35	25	9	11	9	3	3	5	9	14	7	6	14	11
Dąbie sołectwa	39	65	49	29	40	34	30	54	39	17	25	15	9	9	10	4	18	16	14	20	15
Grzegorzew	73	79	88	49	56	59	60	57	74	39	31	45	27	17	26	10	10	14	16	23	24
Kłodawa Miasto	74	128	113	49	91	80	57	101	85	20	37	29	11	17	10	16	25	24	27	55	40
Kłodawa Sołectwa	41	69	64	27	46	51	36	57	49	13	29	25	8	22	11	8	5	5	14	32	23
Koło g.wiejska	85	118	117	48	82	84	66	96	98	41	49	46	22	24	27	19	21	29	17	31	29
Kościelec	78	137	94	49	79	59	67	101	76	33	45	31	10	25	18	18	30	24	19	30	29
Olszówka	56	59	56	40	32	42	43	39	45	26	19	25	12	15	17	9	9	11	8	13	13
Osiek Mały	57	109	82	41	74	51	46	89	65	24	42	32	15	24	14	10	21	15	12	28	24
Przedecz Miasto	21	37	27	11	25	20	19	31	19	8	9	6	2	4	2	6	9	4	7	12	10
Przedecz Sołectwa	31	42	40	24	29	27	27	30	31	13	16	21	7	10	14	5	5	1	7	15	11
Powiat Kolski	949	1518	1283	611	959	826	751	1152	996	346	491	444	188	274	249	212	322	280	241	465	369

Źródło: PUP w Kole załącznik nr 7 do sprawozdania MRPiPS – 01

Największa liczba bezrobotnych w skali całego Powiatu Kolskiego jest w mieście Kole, i stanowi 27,19% bezrobotnych, a najmniejsza w mieście Przedecz – 2,21%.

¹⁴ *Art. 49 Ustawy z 20 kwietnia 2004r. o promocji zatrudnienia i instytucjach rynku pracy (Dz.U. z 2019 r. poz. 1482)

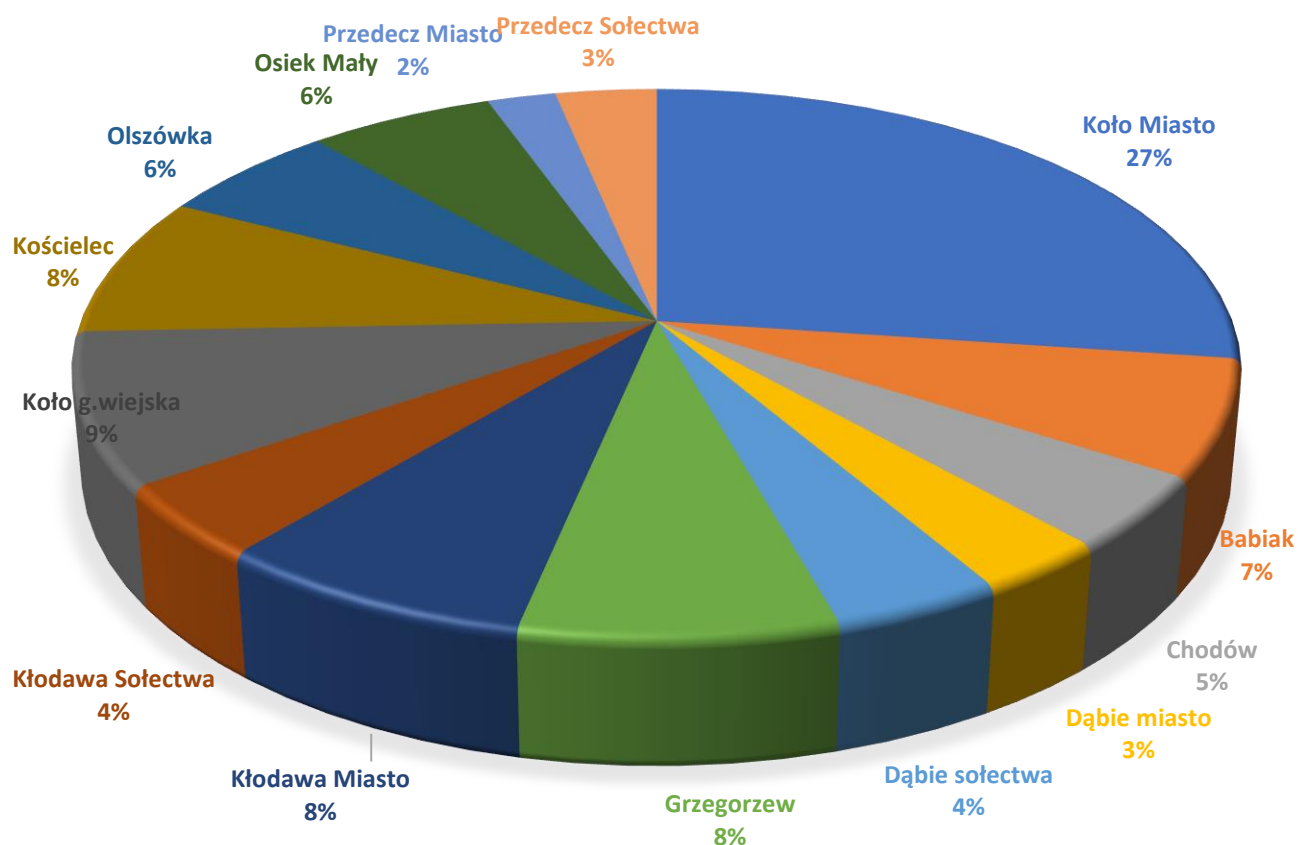


Tabela nr 17. Struktura bezrobotnych w latach 2019-2021 [%] Kłodawa na tle Powiatu Kolskiego

Miasto / Gmina	Koło Miasto	Babiak	Chodów	Dąbie Miasto	Dąbie Sołectwa	Grzegorzew	Kłodawa Miasto	Kłodawa Sołectwa	Koło gmina	Kościelec	Olszówka	Osiek Mały	Przedecz Miasto	Przedecz Sołectwa	Powiat Kolski
2021	27,2	6,8	4,3	3,2	4,1	7,7	7,8	4,3	9,0	8,2	5,9	6,0	2,2	3,3	100
2020	29,2	8,5	3,6	3,2	4,3	5,2	8,4	4,5	7,8	9,0	3,9	7,2	2,4	2,8	100
2019	27,6	8,7	4,0	2,8	3,8	6,9	8,8	5,0	9,1	7,3	4,4	6,4	2,1	3,1	100

Źródło: opracowanie własne na podstawie danych PUP w Kole, zał. nr 3 do sprawozdania MRPiPS – 01

Wykres nr 19. Struktura bezrobotnych w powiecie kolskim



Źródło: opracowanie własne na podstawie danych PUP w Kole, załącznik nr 1 do sprawozdania MRPiPS – 01

W 2021 r. złożonych było 31 ofert pracy pochodzących od pracodawców z terenu powiatu kolskiego, w tym 5 z gminy Kłodawa, 15 z miasta Koła, po 3 z gminy wiejskiej Koło i Grzegorzewa, po 2 z Babiaka i Osieka Małego, oraz 1 z gminy Przedecz.⁸

W 2020 r. złożonych było 50 ofert pracy pochodzących od pracodawców z terenu powiatu kolskiego, w tym 2 z gminy Kłodawa, 37 z miasta Koła, 7 z gminy wiejskiej Koło, 2 z Babiaka, oraz po 1 z gminy Grzegorzew i Osiek Mały.⁸



III. INFORMACJE FINANSOWE

Uchwałą Rady Miejskiej w Kłodawie XXXIII/238/2020 z dnia 17 grudnia 2020 roku został uchwalony budżet gminy Kłodawa na 2021 rok. W ciągu roku budżetowego dokonywano zmian w budżecie i na dzień 31 grudnia 2021 roku wysokość planu przedstawia się następująco:

- dochody
2021 r. - 68 155 301,95 zł (w tym dochody zadań zleconych 20 910 905,49 zł)
2020 r. - 65 908 980,17 zł (w tym dochody zadań zleconych 21 317 505,27 zł)
2019 r. - 60 582 881,51 zł (w tym dochody zadań zleconych 17 399 429,92 zł)
2018 r. - 57 152 726,43 zł (w tym dochody zadań zleconych 15 547 184,30 zł)
- przychody
2021 r. - 9 089 044,84 zł
2020 r. - 2 979 343,68 zł
2019 r. - 1 700 192,00 zł
2018 r. - 4 976 343,37 zł
- wydatki
2021 r. - 75 308 795,11 zł (w tym wydatki zadań zleconych 20 910 905,49 zł)
2020 r. - 66 832 556,17 zł (w tym wydatki zadań zleconych 21 317 505,27 zł)
2019 r. - 59 729 806,83 zł (w tym wydatki zadań zleconych 17 399 429,92 zł)
2018 r. - 58 735 247,83 zł (w tym wydatki zadań zleconych 15 542 414,62 zł)
- rozchody
2021 r. - 1 935 551,68 zł
2020 r. - 1 985 551,68 zł
2019 r. - 2 347 705,67 zł
2018 r. - 3 393 821,97 zł

Planowany deficyt stanowił kwotę 7 153 493,16 zł, (2020 r. -923 576,00 zł, 2019r. - nadwyżka 853 074,68 zł, 2018r. deficyt stanowił kwotę 1 582 521,40 zł.)

A. Stan finansów gminy

Najważniejszymi pozycjami w dochodach 2021 r. były następujące wpływy z tytułu: dochody własne, subwencje i dotacje, m.in. z Wielkopolskiego Urzędu Wojewódzkiego w Poznaniu, Rządowego Funduszu Inwestycji Lokalnych, Rządowego Funduszu Rozwoju Dróg, które wyniosły 30 159 231,78 zł, przez co osiągnęły 44,25% dochodów ogółem.

Największą część wydatków stanowiły inwestycje 10 681 004,21 zł, jest to 15,50% wydatków ogółem (2020 r. 4 888 319,4 zł, to 8,02% wydatków ogółem).

Zadłużenie gminy Kłodawa na 31.12.2021 r. wyniosło 7 021 118,24 zł, zmniejszyło się w porównaniu do roku poprzedniego o 485 551,68 zł (zadłużenie na 31.12.2020 r. 7 506 824,90 zł).



Na koniec 2021 r. gmina Kłodawa posiadała wolne środki pochodzące z dofinansowań do inwestycji oraz wzrostowi ściągalsności podatków w kwocie 9 533 159,21 zł (2020 r.- 8 389 025,70 zł).

❖ **Dochody budżetu wykonano**

2021 r. w kwocie 70 520 695,35 zł, co stanowiło 103,47% rocznego planu,

2020 r. w kwocie 65 461 198,41 zł, co stanowiło 99,32% rocznego planu,

❖ **Wydatki wykonano**

2021 r. w kwocie 68 890 654,19 zł, co stanowiło 91,48 % rocznego planu.

2020 r. w kwocie 60 921 391,05 zł, co stanowiło 91,16 % rocznego planu.

W dochodach własnych największy wzrost odnotowujemy w dochodach z tytułu udziałów w podatku od osób fizycznych. Taki wzrost dochodów jest wynikiem wzrostu zamożności mieszkańców gminy.

Tabela nr 18. Dochody gminy z tytułu udziałów podatku od osób fizycznych w latach 2017-2021

Rok	2017	2018	2019	2020	2021
udział w PIT	6 901 262,00 zł	7 557 701,00 zł	8 316 828,00 zł	8 099 456,00 zł	9 009 753,00 zł
dynamika do poprzedniego roku %	-	110	110	97	111

Źródło: opracowanie własne, Urząd Miasta i Gminy w Kłodawie

Kontrola i weryfikacja powierzchni użytkowej nieruchomości zlokalizowanych na terenie gminy Kłodawa przeprowadzana dla celów podatkowych rozpoczęta w 2019 roku przyczyniła się do wzrostu również w 2021 roku wpływu podatku od nieruchomości.

W 2021 r. gmina pozyskała z zewnętrznych źródeł finansowych kwotę w wysokości 7 069 258,00 zł (2020 r. - 5 144 924,10 zł)

Budżet 2021 zamknął się nadwyżką w kwocie 1 630 041,16 zł i był większy od zakładanego o 8 783 534,32 zł. Na taki wynik miało wpływ wykonanie dochodów w 103,47 % a wydatków w wys. 91,48 % (2020 r. 4 539 807,36 zł i był większy od zakładanego o 5 463 383,36 zł. Na taki wynik miało wpływ wykonanie dochodów w 99,32 % a wydatków w wys. 91,16%).

Wynik operacyjny (inaczej nadwyżka operacyjna) gminy Kłodawa na koniec 2021 r. wyniósł 5 489 056,69 zł (2020 r. 5 215 724,07 zł), co oznacza, że gmina osiągniętymi dochodami bieżącymi pokrywa wydatki bieżące oraz spłaca wcześniej zaciągnięte kredyty, jak również pokrywa wydatki majątkowe (inwestycyjne).

Tabela nr 19. Nadwyżka operacyjna w latach 2017-2021

Rok	2017	2018	2019	2020	2021
Nadwyżka operacyjna	2 967 979,41 zł	2 055 989,72 zł	4 541 687,86 zł	5 215 724,07 zł	5 489 056,69 zł

Źródło: opracowanie własne, Urząd Miasta i Gminy w Kłodawie



B. Wykonanie wydatków inwestycyjnych

W uchwale budżetowej na 2021 r. Rada Miejska określiła wysokość wydatków inwestycyjnych w wysokości 7 502 470,00 zł. (2020 r. - 3 698 165,50 zł. o zmianach w ciągu roku budżetowego, plan wydatków majątkowych na dzień 31.12.2021 r. wyniósł 12 631 803,28 zł. Inwestycje wykonano w wysokości 10 681 004,21 zł, co stanowi 84,56 % rocznego planu. Szczegółowy opis wykonanych inwestycji mieści się w sprawozdaniu z wykonania budżetu za 2021 r. Natomiast poniżej przedstawiamy wykonanie wydatków majątkowych w poszczególnych latach budżetowych, by pokazać, że gmina Kłodawa od lat stawia na rozwój gminy

Tabela nr 20. Wydatki majątkowe w latach 2017-2021

Rok	2017	2018	2019	2020	2021
Wydatki majątkowe	3 222 057,01	6 254 662,71	2 644 691,81	4 888 319,45	10 681 004,21

Źródło: opracowanie własne, Urząd Miasta i Gminy w Kłodawie

C. Pozyskane środki finansowe

Gmina Kłodawa pozyskała z zewnętrznych źródeł środki finansowe w wysokości
2021 r. – 7 069 258,00 zł
2020 r. – 5 144 924,10 zł

Tabela nr 21. Środki zewnętrzne pozyskane do budżetu gminy Kłodawa

Lp	Instytucja/fundusz	Kwota dofinansowania	Nazwa projektu
1.	Wielkopolski Urząd Wojewódzki w Poznaniu/ Rządowy Fundusz Inwestycji Lokalnych	850 000,00	Modernizacja Stadionu Miejskiego w Kłodawie
2.	Wielkopolski Urząd Wojewódzki w Poznaniu/ Rządowy Fundusz Inwestycji Lokalnych	600 000,00	Budowa świetlicy wiejskiej w m. Rycerzew
3.	Wielkopolski Urząd Wojewódzki w Poznaniu/ Rządowy Fundusz Inwestycji Lokalnych	1 000 000,00	Przebudowa budynku Ratusza Miejskiego w Kłodawie
4.	Wielkopolski Urząd Wojewódzki w Poznaniu/ Rządowy program rozwijania szkolnej infrastruktury oraz kompetencji uczniów i nauczycieli w zakresie technologii informacyjno-komunikacyjnych na lata 2020-2024-„Aktywna tablica”	35 000,00	Zakup pomocy naukowych, aktywna tablica dla Szkoły Podstawowej Nr 1 w Kłodawie
5.	Wielkopolski Urząd Wojewódzki w Poznaniu/ Fundusz Przeciwdziałania COVID-19	28 839,00	Obsługa punktu informacyjnego dot. szczepień przeciwko COVID-19
6.	Wielkopolski Fundusz Ochrony Środowiska i Gospodarki Wodnej w Poznaniu/ Środki na wsparcie przedsięwzięć z zakresu ochrony powietrza wspierające działalność OSP	75 824,00	Dofinansowanie zakupu i montażu instalacji fotowoltaicznych na świetlicach w m. Głogowa, Górki



7.	Wielkopolski Urząd Wojewódzki w Poznaniu/Fundusz Rozwoju Przewozów Regionalnych o Charakterze Użyteczności Publicznej	102 948,00	Dofinansowanie przewozów ludności na lokalnych liniach autobusowych
8.	Starostwo Powiatowe w Kole/przedsięwzięcie: "Zapewnienie gotowości bojowej jednostek OSP RP z terenu Powiatu Kolskiego"	13 000,00	Zakup wyposażenia dla: - OSP Bierzwienna Długa, - OSP Dębina, - OSP Głogowa, - OSP Górki, - OSP Krzykosy, - OSP Leszcze, - OSP Luboniek, - OSP Rgielew
9.	Ministerstwo Sprawiedliwości/Fundusz Sprawiedliwości	21 009,07	Zakup wyposażenia dla: - OSP Głogowa, - OSP Luboniek
10.	Ministerstwa Rozwoju, Pracy i Technologii/ Konkurs AZBEST-2021	18 300,00	Aktualizacja inwentaryzacji wyrobów zawierających azbest na terenie gminy Kłodawa
11.	Urząd Marszałkowski Województwa Wielkopolskiego /pomoc finansowa w zakresie budowy i przebudowy dróg dojazdowych do gruntów rolnych	246 250,00	Dofinansowanie budowy drogi m. Łążek
12.	Urząd Marszałkowski Województwa Wielkopolskiego/ XI edycja konkursu „Pięknieje wielkopolska wieś”	100 000,00	Modernizacja świetlic wiejskich: - Słupeczka I etap - Luboniek
13.	Wielkopolski Urząd Wojewódzki w Poznaniu/Rządowy Fundusz Rozwoju Dróg	1 001 088,00	Budowa ul. Polnej w Kłodawie
14.	Wielkopolski Fundusz Ochrony Środowiska i Gospodarki Wodnej w Poznaniu/środki na wsparcie realizacji przedsięwzięć z zakresu edukacji ekologicznej w 2021 roku	53 000,00	Utworzenie dwóch ekopracowni w Szkole Podstawowej Nr 1 w Kłodawie
15.	Urząd Marszałkowski Województwa Wielkopolskiego/ Program „Kulisy kultury”	75 000,00	Remont budynku Gminnego Ośrodka Kultury w Kłodawie
16.	Oświetlenie Uliczne i Drogowe sp. z o.o. w Kaliszu	154 000,00	Wykonanie oświetlenia ulicznego
17.	Państwowy Fundusz Rehabilitacji Osób Niepełnosprawnych, Program „Wyrównywanie różnic między regionami III”	92 334,00	Zakup busa do przewozu dzieci z ograniczoną sprawnością z terenu gminy Kłodawa
18.	Ministerstwo Finansów, Departament Finansów Samorządu Terytorialnego	2 330 815,00	Subwencja na inwestycje kanalizacyjne
19.	Ministerstwo Edukacji i Nauki	192 100,00	Dofinansowanie na utworzenie „Laboratoriów przyszłości” w szkołach podstawowych w



			Kłodawie i w Bierzwiennej Długiej
20.	Wojewódzki Fundusz Ochrony Środowiska i Gospodarki Wodnej w Poznaniu	77 000,00	Program usuwania azbestu i wyrobów zawierających azbest
Razem		7 069 258,00	

Źródło: Opracowanie własne, Urząd Miasta i Gminy w Kłodawie

D. Analiza sytuacji finansowej gminy Kłodawa na tle gmin Powiatu Kolskiego

Gmina Kłodawa zajmuje drugie miejsce w powiecie kolskim pod względem wypracowanych dochodów budżetowych, jak również zrealizowanych wydatków. Wiele czynników ma wpływ na taki wynik, m.in. lokalizacja danej gminy, zamożność mieszkańców (dochody z PIT, ale również wysokość wydatków na pomoc społeczną), ilość podmiotów gospodarczych, sieć szkół (subwencje oraz stan zadłużenia poszczególnych JST).

Tabela nr 22. Zestawienie dochodów gmin powiatu kolskiego

Rok	Koło-g.miejska	Koło-g.wiejska	Kłodawa	Dąbie	Grzegorzew	Przedecz
2021	123 237 563,61	47 399 826,18	70 520 695,35	36 472 332,16	34 077 206,72	25 309 474,84
2020	114 388 124,31	42 561 016,37	65 461 198,41	36 715 081,47	30 051 288,52	22 493 571,51

Źródło: Opracowanie własne, urzędy gmin, Urząd Miasta i Gminy w Kłodawie

Tabela nr 23. Zestawienie wydatków gmin powiatu kolskiego

Rok	Koło-g.miejska	Koło-g.wiejska	Kłodawa	Dąbie	Grzegorzew	Przedecz
2021	124 703 739,39	3 829 902,06	68 890 654,19	31 733 954,44	31 878 732,00	23 746 229,84
2020	109 551 166,65	40 321 271,80	60 912 391,05	30 893 098,87	28 944 725,59	20 607 846,67

Źródło: Opracowanie własne, urzędy gmin, Urząd Miasta i Gminy w Kłodawie

Tabela nr 24. Zestawienie wielkości udziałów PIT gmin powiatu kolskiego

Rok	Koło-g.miejska	Koło-g.wiejska	Kłodawa	Dąbie	Grzegorzew	Przedecz
2021	25 195 614,00	8 138 559,00	9 009 753,00	3 191 589,00	4 186 682,00	1 876 324,00
2020	24 979 714,01	7 069 352,00	8 099 456,00	2 794 132,00	3 491 218,00	1 652 544,37

Źródło: Opracowanie własne, urzędy gmin, Urząd Miasta i Gminy w Kłodawie

W przypadku gminy Kłodawa udziały w PIT stanowią znaczącą pozycję dochodową budżetu. Na tle grupy porównawczej wyraźnie widać, jak duże dochody z powyższego tytułu uzyskuje gmina Kłodawa.



Tabela nr 25. Zestawienie wydatków inwestycyjnych gmin powiatu kolskiego

Rok	Koło-g.miejska	Koło-g.wiejska	Kłodawa	Dąbie	Grzegorzew	Przedecz
2021	16 261 143,38	6 493 520,56	10 681 004,21	3 097 088,68	8 494 000,00	3 533 427,45
2020	3 939 873,62	4 174 663,76	4 888 319,45	3 459 705,30	2 044 205,76	1 577 982,70

Źródło: Opracowanie własne, urzędy gmin, Urząd Miasta i Gminy w Kłodawie

W 2021 roku gmina Kłodawa przeznaczyła na kluczowe zadania inwestycyjne kwotę 10 681 004,21 zł (2020 r. 4 888 319,45 zł). Taki wynik pozwolił nam zająć drugie miejsce w powiecie

Tabela nr 26. Zadłużenie gmin powiatu kolskiego

Rok	Koło-g.miejska	Koło-g.wiejska	Kłodawa	Dąbie	Grzegorzew	Przedecz
2021	14 962 656,14	5 800 000,00	7 021 118,24	9 353 686,47	8 494 000,00	41 378,80
2020	8 438 065,21	5 000 000,00	7 506 824,90	7 395 266,00	8 909 000,00	82 757,60

Źródło: Opracowanie własne, urzędy gmin, Urząd Miasta i Gminy w Kłodawie

Zadłużenie gminy Kłodawy na koniec 2021 r. wyniosło 7 021 118,24 zł (2020 r. - 7 506 824,90 zł). Taki wynik ułożył gminę na czwartym miejscu pod względem zadłużenia. Świadczy o dużym bezpieczeństwie finansowym gminy i stabilnie prowadzonej polityce finansowej.

E. Wieloletnia prognoza finansowa

Wieloletnia Prognoza Finansowa jest narzędziem informującym o możliwościach finansowych, inwestycyjnych oraz wielkości długu gminy. Sytuacja finansowa gminy Kłodawa jest wynikiem posiadanych dochodów oraz ich struktury, wydatków oraz ich struktury, stopnia wykorzystania środków zwrotnych, aktywności i skuteczności w pozyskaniu środków pozabudżetowych, a także sprawności ogólnego zarządzania zasobami finansowymi i rzeczowymi. W 2019 r. odnotowano najwyższy wynik finansowy, co wynika głównie z ilości pozyskanych środków finansowych oraz weryfikacji powierzchni podlegających opodatkowaniu podatkiem od nieruchomości. Tendencja wzrostu dochodów utrzymała się również w 2021 r., co wraz z wysokim stopniem dofinansowania budżetu gminy, dało możliwość na przekroczenie poziomu 60 mln wydatków, tym samym utrzymując dodatni wynik finansowy. Kredyty zaciągane były w latach 2011-2018 na realizowane wówczas inwestycje. Ostateczna ich spłata nastąpi w 2043 roku.



Tabela nr 27. Kondycja finansowa gminy Kłodawa w latach 2017-2021 w zł

Budżet	2017	2018	2019	2020	2021
Dochody	50 158 854,05	52 912 295,38	60 720 636,13	65 461 198,41	70 520 695,35
Wydatki	49 673 559,98	55 396 324,36	55 159 852,54	60 921 391,05	68 890 654,19
Wynik	485 294,07	-2 484 028,98	5 560 783,59	4 539 807,36	1 630 041,16
Zadłużenie	8 989 353,25	10 084 954,28	7 992 996,50	7 506 824,90	7 021 118,24

Źródło: Opracowanie własne, Urząd Miasta i Gminy w Kłodawie

Przedsięwzięcia zawarte w WPF na 2021 r.:

1. Zwiększenie uczestnictwa mieszkańców gminy Kłodawa w życiu publicznym poprzez rozwój e-usług. Realizację przez UMiG w Kłodawie zaplanowano na lata 2021-2022. Zadanie umieszczone w WPF jako przygotowanie do złożenia wniosku o dofinansowanie realizacji ze środków zewnętrznych, na koniec roku łączne planowane nakłady wyniosły 0,00 zł. Przedsięwzięcie nie zostało realizowane.
2. Przebudowa drogi w m. Głogowa. Realizację zaplanowano na 2021 r. Zadanie realizował UMiG w Kłodawie. Limit wydatków określono na wydatki 590 470,00 zł. Wydatkowano 531 454,91 zł w tym z dotacji z PROW 334 155,00 zł,
3. Dowożenie dzieci do szkół. Przeprowadzono przetarg i podpisano umowę z przewoźnikiem na transport dzieci do szkół gminnych. Na usługi wydatkowano 206 287,42 zł. Zadanie realizował UMiG w Kłodawie.
4. Usługi dostawy internetu zaplanowano do 2021 r. Dłuższy okres zawarty w WPF pozwolił na zawarcie korzystniejszej umowy na dostawę tej usługi. Limit na 2021 to kwota 676,50 zł. Zadanie realizował UMiG w Kłodawie.
5. W ramach usług dokonano płatności za zagospodarowanie odpadów na rzecz Międzygminnego Zakładu Gospodarki Odpadami Komunalnymi w Koninie, zapłacono za odbiór odpadów. Utrzymywano także Punkt Selektywnej Zbiórki Odpadów Komunalnych. Dokonano utylizację opon, zużytego sprzętu, przeterminowanych leków, likwidację dzikich wysypisk, testy zgodności odpadów.
6. Przeprowadzenie audytu. Zgodnie z ustawą o finansach publicznych, w jednostce, w której dochody i przychody budżetu przekraczają sumę 40 000 000,00 zł lub sumę tę przekraczają rozchody i wydatki, to wówczas przeprowadzany jest audyt wewnętrzny. Przeprowadzono audyt przez firmę zewnętrzną w stowarzyszeniach prowadzących jednostki oświaty.
7. Zakup usług ubezpieczeniowych. Gmina podpisała umowę na ubezpieczenie środków trwałych, wyposażenia. Realizacja do 2024 r. przez UMiG w Kłodawie.



8. Wynajem drukarek jest zadaniem opłacalnym przy zawarciu umowy na dłuższy czas, podobnie jak przy usłudze dostawy internetu. Zadanie realizował UMiG w Kłodawie. Realizacja przewidziana do 2023 r.
9. Usługa oświetlenia ulic ściśle związana z poprzednim zadaniem, realizacja do 2032 r. Przedsięwzięcie realizuje UMiG w Kłodawie.
10. Wynajem części nieruchomości celem zainstalowania kamery monitoringu. Realizacja w latach 2018-2024 Przedsięwzięcie realizuje UMiG w Kłodawie.
11. Rekultywacja składowiska odpadów komunalnych w m. Zbójno. Usunięcie kolizji sieci energetycznej. Realizacja do 2023 r. Jednostka koordynująca UMiG w Kłodawie. W 2021 r wydatkowano 33 210,00 zł.
12. Usługa wsparcia informatycznego - realizacja do 2024 r. Jednostka realizująca UMiG w Kłodawie.
13. Zakup ratalny telefonu. Koniec spłaty nastąpiło w 2021 r. Jednostka realizująca UMiG w Kłodawie.
14. Wynajem urządzenia do monitorowania jakości powietrza. Realizację zadania zaplanowano do roku 2022. Limit wydatków: po 1 500,00 zł na rok.
15. Bankowa obsługa budżetu. Gmina podpisała umowę do 2023 r z łącznym nakładami finansowymi 41 740,00 zł.
16. Usuwanie wyrobów zawierających azbest-przedsięwzięcie zaplanowane na lata 2021-2022. Realizacja nastąpi w 2022 r.
17. Konserwacja zabytkowej mapy Kłodawy. Limit wydatków w wys. 27 000,00 zł ustalony na 2022 r.
18. usuwanie odpadów z folii rolniczych. Realizację zaplanowano na rok 2022 a nakłady w wys. 70 000,00 zł.
19. Budowa ul. Polnej w Kłodawie na lata 2019 – 2021. Realizowano wydatki związane z dokumentacją dotyczącą budowy, wykupu gruntów. Jednostka realizująca UMiG w Kłodawie. Limit wydatków określono na 1 520 000,00 zł, wydatki wyniosły 1 487 326,82 zł, w tym dofinansowanie z Rządowego Funduszu Rozwoju Dróg wyniosło 1 001 088,84 zł, Przedsięwzięcie zakończone.
20. Zrealizowano przebudowę ul. 1 Maja w Kłodawie, wydatkowano 1 955 517,13 zł w tym dofinansowanie z Funduszu Dróg Samorządowych w wys. 1 299 761,94 zł, limit wydatków wynosił 2 000 000,00 zł.
21. Przekazano pomoc finansową dla Powiatu Kolskiego z przeznaczeniem na modernizację drogi powiatowej Bierzwienna Długa-Dzióbin w wys. 15 730,05 zł, limit wynosił 16 100,00 zł,



22. Przekazano pomoc finansową w wys. zł, dla Powiatu Kolskiego z przeznaczeniem na budowę ul. Toruńskiej w Kłodawie oraz na budowę ul. Łąkowej w Kłodawie 36 465,90 zł.
23. Rozpoczęto przebudowę stadionu Miejskiego w Kłodawie. Realizacja w latach 2021-2022. W 2021 wydatkowano na dokumentację 44 188,50 zł.
24. Rozpoczęto prace przygotowawcze do budowy świetlicy wiejskiej w Rycerzewie. W 2021 wydatkowano na dokumentację kwotę 984,00 zł, wydatki dot. samej budowy wystąpią w 2022 r.
25. Rozpoczęto prace w Ratuszu Miejskim w Kłodawie. Realizacja przewidziana na lata 2021-2022. Wydatki/niewygasające wydatki/ w 2021 r. wynoszą 1 000 000,00 zł,
26. Zakup samochodu do przewozu osób niepełnosprawnych nastąpi w 2022 r.
27. Dokumentacja dotycząca przebudowy i modernizacji oczyszczalni ścieków – wydatki zaplanowano na 2022 r.



IV. INFORMACJA O STANIE MIENIA KOMUNALNEGO

Gmina Kłodawa, jako jednostka samorządu terytorialnego mająca status gminy miejsko-wiejskiej, realizuje zadania przy pomocy Urzędu Miasta i Gminy Kłodawa i innych gminnych jednostek organizacyjnych, którym powierzyło dysponowanie mieniem komunalnym. Zakres i zasady działania urzędu określa Regulamin Organizacyjny Urzędu Miasta i Gminy w Kłodawie. Natomiast cele i zadania gminnych jednostek organizacyjnych określają poszczególne statuty. W okresie od 1 stycznia 2021 roku do 31 grudnia 2021 roku zadania gminy Kłodawa realizowały jednostki organizacyjne działające w formach:

- ❖ jednostek budżetowych,
- ❖ instytucji kultury,
- ❖ samorządowych zakładów budżetowych.

Zgodnie z art. 11 ust. 1 ustawy z dnia 27 sierpnia 2009 roku o finansach publicznych jednostkami budżetowymi są jednostki organizacyjne sektora finansów publicznych nieposiadające osobowości prawnej, które pokrywają swoje wydatki bezpośrednio z budżetu, a pobrane dochody odprowadzają na rachunek budżetu jednostki samorządu terytorialnego.

Jednostka budżetowa działa na podstawie statutu określającego w szczególności jej nazwę, siedzibę i przedmiot działalności. Podstawą gospodarki finansowej jednostki budżetowej jest plan dochodów i wydatków, zwany „planem finansowym jednostki budżetowej”.

W okresie od 1 stycznia 2021 roku do 31 grudnia 2021 roku w formie jednostek budżetowych działały następujące jednostki organizacyjne gminy Kłodawa:

- ❖ Jednostki budżetowe gminy Kłodawa
 - Urząd Miasta i Gminy w Kłodawie
 - Gminny Ośrodek Pomocy Społecznej w Kłodawie
 - Szkoła Podstawowa nr 1 im. Św. Jana Pawła II w Kłodawie
 - Szkoła Podstawowa Nr 2 im. Białych Górników w Kłodawie
 - Szkoła Podstawowa im. gen. Tadeusza Kutrzeby w Bierzwiennej Długiej
 - Przedszkole Nr 1 im. Jana Brzechwy w Kłodawie
 - Centrum Usług Wspólnych w Kłodawie.
- ❖ Instytucje kultury gminy Kłodawa
 - Gminny Ośrodek Kultury w Kłodawie
 - Biblioteka Publiczna w Kłodawie
- ❖ Samorządowe zakłady budżetowe gminy Kłodawa
 - Zarząd Budynków i Usług Komunalnych w Kłodawie
 - Zakład Wodociągów i Kanalizacji w Kłodawie



Mieniem komunalnym, zgodnie z art. 43 ustawy o samorządzie gminnym, jest własność i inne prawa majątkowe należące do poszczególnych gmin i ich związków oraz mienie innych gminnych osób prawnych, w tym przedsiębiorstw.

Tabela nr 28. Majątek gminy Kłodawa w zł (wartość brutto)

Wyszczególnienie	31.12.2019 r.	31.12.2020 r.	31.12.2021 r.
Budynki, lokale i obiekty inżynierii lądowej i wodnej	95 251 711,51	98 772 874,02	104 425 760,85
Urządzenia techniczne i maszyny	3 810 556,41	3 959 691,90	4 973 038,10
Grunty	5 910 800,30	6 196 364,50	6 178 807,53
Środki transportu	2 786 717,07	3 005 973,09	2 284 636,13
Inne środki trwałe	6 222 206,24	6 994 237,75	7 294 775,32
Środki trwałe w budowie	1 512 344,36	1 801 771,71	1 967 131,79
Udziały w spółkach	384 000,00	532 000,00	1 229 000,00

Źródło: Opracowanie własne, Urząd Miasta i Gminy w Kłodawie

W skład mienia gminy na 31.12.2021 roku wchodziło:

- ❖ 32,58 ha gruntów, w tym powierzchnia:
 - 3,36 ha w użytkowaniu wieczystym przez osoby fizyczne,
 - 1,39 ha w użyczeniu jednostek OSP,
 - 0,07 ha w użytkowaniu przez Bibliotekę Publiczną,
 - 24,17 ha wydzierżawiono rolnikom,
 - 6,0 ha w użytkowaniu placówek oświatowych,
- ❖ 31 581,55 m² powierzchni budynków i lokali, w tym powierzchnia:
 - 2 778,79 m² - Szkoła Podstawowa nr 1 w Kłodawie,
 - 2 947,68 m² - Szkoła Podstawowa nr 2 w Kłodawie,
 - 522,00 m² - Szkoła Podstawowa w Bierzwiennej Długiej budynek w Bierzwiennej Długiej,
 - 752,00 m² - Szkoła Podstawowa w Bierzwiennej Długiej budynek w Rysinach-Kolonii,
 - 622,00 m² - Przedszkole Nr 1 w Kłodawie,
 - 580,25 m² - OPS w Kłodawie,
 - 959,50 m² - UMiG w Kłodawie,
 - 255,00 m² - Biblioteka Publiczna w Kłodawie,
 - 1 431,25 m² - Gminny Ośrodek Kultury w Kłodawie,
 - 2 270,00 m² - Zakład Wodociągów i Kanalizacji w Kłodawie,
 - 18 463,08 m² - Zarząd Budynków i Usług Komunalnych w Kłodawie.



V. INFORMACJA O REALIZACJI POLITYK, PROGRAMÓW I STRATEGII

A. Strategia Rozwoju Gminy Kłodawa

Strategia Rozwoju Gminy na lata 2015-2025 została uchwalona przez Radę Miejską w Kłodawie 29 lipca 2016 roku uchwałą Nr XXVIII/150/201 w sprawie uchwalenia Strategii Rozwoju Gminy Kłodawa na lata 2015-2025.

Strategia określa cele i kierunki rozwoju, wizję i misję gminy Kłodawa do roku 2025 oraz uwzględnia oczekiwania wspólnoty mieszkańców. W ramach strategii na podstawie danych statystycznych i danych pochodzących z zasobu gminy opracowano diagnozę stanu gminy. Opracowanie obejmuje również prace eksperckie z uwzględnieniem innych dokumentów strategicznych na poziomie powiatowym, wojewódzkim i krajowym

B. Strategia integracji i rozwiązywania problemów społecznych

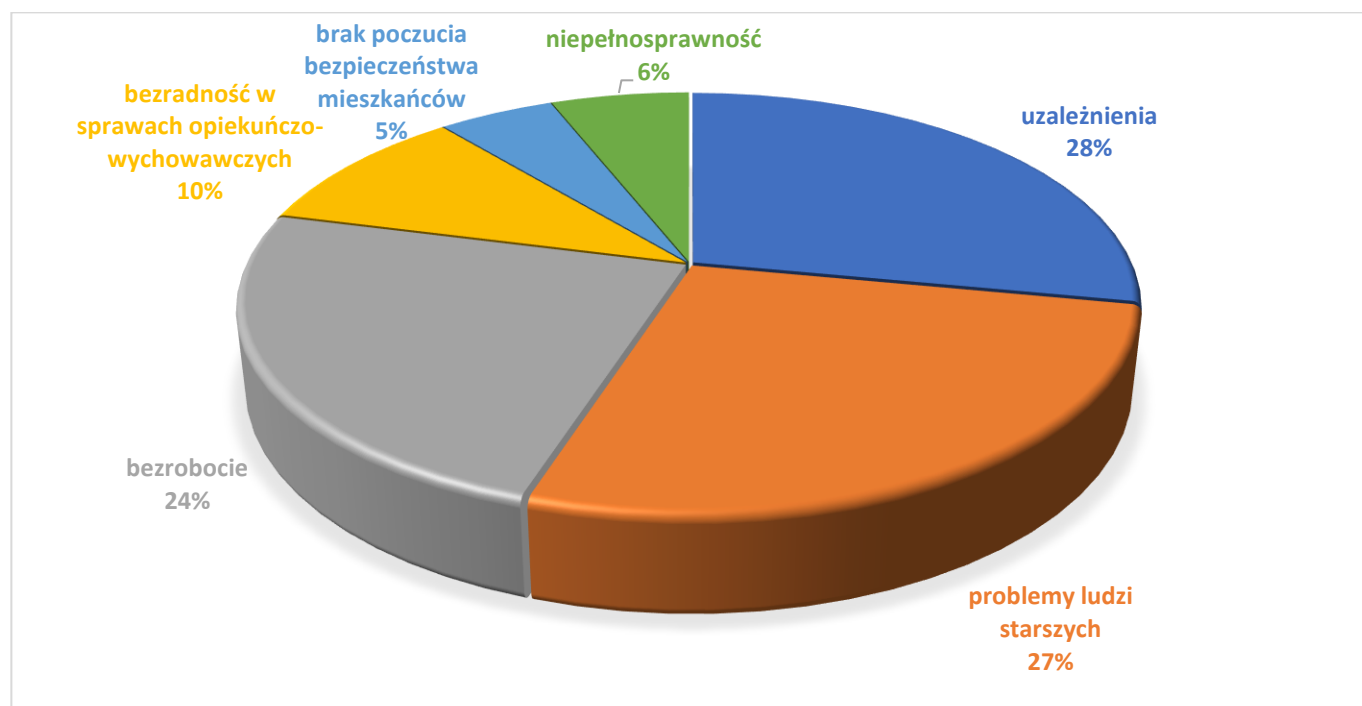
Polityka społeczna ma na celu umożliwienie osobom i rodzinom przezwyciężenie trudnych sytuacji życiowych, których nie są w stanie pokonać wykorzystując własne uprawnienia, zasoby i możliwości, wspiera osoby i rodziny w wysiłkach zmierzających do zaspokojenia niezbędnych potrzeb życiowych umożliwiając im życie w warunkach odpowiadających godności człowieka.

W 2021 r. opracowano strategię rozwiązywania problemów społecznych. Dokument ten powstał w procesie partycypacyjnym z uwzględnieniem interesów różnych grup społecznych i przy szerokich konsultacjach społecznych. W pracach nad dokumentem uczestniczyli przedstawiciele samorządu lokalnego, w tym sektora pomocy społecznej, oświaty, rynku pracy, ochrony zdrowia, a także policji, organizacji pozarządowych oraz mieszkańcy gminy. Strategia została przygotowana na lata 2021-2025. Ma umocowanie w dokumentach strategicznych z zakresu polityki społecznej przygotowanych na poziomie europejskim, ogólnopolskim i samorządowym skąd, stosownie do potrzeb mieszkańców, przenosi priorytetowe cele i kierunki działań na poziom lokalny. Dokument umożliwia ubieganie się o środki zewnętrzne, m.in. z funduszy strukturalnych Unii Europejskiej i stanowi materiał wyjściowy do opracowania szczegółowych programów i projektów pomocy społecznej.

Przeprowadzona diagnoza społeczna posłużyła do identyfikacji, określeniu przyczyn i skali występujących problemów społecznych oraz wskazaniu działań jakie należy podjąć w celu zmniejszenia ich natężenia oraz zminimalizowania skutków.

Przeprowadzona diagnoza problemów społecznych pozwoliła zidentyfikowanie najważniejszych problemów oraz wyzwań, przed którymi w najbliższych latach stanie samorząd lokalny.

Wykres nr 20. Problemy dotykające mieszkańców gminy Kłodawa



Źródło: Strategia Rozwiązywania Problemów Społecznych gminy Kłodawa na lata 2021-2025 (badania ankietowe przeprowadzone w środowisku lokalnym)

C. Studium uwarunkowań i kierunków przestrzennego zagospodarowania gminy Kłodawa

uchwała Nr XLVII/290/2013 Rady Miejskiej w Kłodawie z dnia 25 października 2013 r. w sprawie uchwalenia studium uwarunkowań i kierunków zagospodarowania przestrzennego gminy Kłodawa

D. Miejscowe plany zagospodarowania przestrzennego

- ✓ Plan zagospodarowania przestrzennego gminy Kłodawa zatwierdzony uchwałą Rady Miejskiej w Kłodawie Nr 326/2001 z dnia 27 grudnia 2001 r. /Dziennik Urz. Woj. Wielkopolskiego nr 24 z dnia 18.02.2002 r. poz. 769/
- ✓ Plan zagospodarowania przestrzennego Miasta Kłodawa zatwierdzony uchwałą Rady Miejskiej w Kłodawie Nr 325/2001 z dnia 27 grudnia 2001 r. /Dziennik Urz. Woj. Wielkopolskiego nr 24 z dnia 18.02.2002 r. poz. 768/

Stopień pokrycia obszaru miasta i gminy planami 100 %.

Ocena aktualności planów (art. 32 upzp): Uchwała Nr XXV/130/2016 Rady Miejskiej w Kłodawie z dnia 29 kwietnia 2016 r. w sprawie aktualności studium i kierunków zagospodarowania przestrzennego oraz miejscowych planów zagospodarowania przestrzennego gminy Kłodawa.

E. Gminny program rewitalizacji

Lokalny Program Rewitalizacji gminy Kłodawa został przyjęty Uchwałą Nr XLIX/291/2018 Rady Miejskiej w Kłodawie z dnia 7 marca 2018 r. w sprawie zmiany Uchwały Nr XLII/ 241/ 2017 Rady Miejskiej w Kłodawie z dnia 29 września 2017 r. w sprawie zmiany uchwały Nr XL/226/2017 z 30 czerwca 2017 r. w sprawie przyjęcia Programu Rewitalizacji gminy Kłodawa na lata 2017- 2023. Program obejmuje również Diagnozę zjawisk kryzysowych dla gminy Kłodawa oraz Pogłębioną diagnozę obszaru rewitalizacji gminy Kłodawa.

Program Rewitalizacji jest dokumentem o charakterze strategicznym, którego skutki wdrożenia obejmują praktycznie wszystkie podmioty zlokalizowane na obszarze rewitalizowanym.

Obszar Rewitalizacji obejmuje tereny: Starówki (ul. Plac Wolności, Warszawska, Poznańska, Przedeczka, Krępa, Targowa, Kościelna, Nowa, Szkolna, Kardynała Stefana Wyszyńskiego), Osiedla Górniczego (ul. Bohaterów Września 1939 r., Józefa Grzymskiego, Armii Krajowej, Górnicza, 3 Maja, Władysława Jagiełły, Henryka Dąbrowskiego, Władysława Kapicy, aleja 1000-lecia) i Parku Górnika. Projekty realizowane na tym obszarze służyć będą bezpośrednio mieszkańcom tych terenów, a pośrednio także pozostałym mieszkańcom gminy oraz turystom odwiedzającym gminę. Powierzchnia wyznaczonego obszaru to 48,3 ha, czyli 0,37% powierzchni całej gminy. Obszary zdegradowane wyznaczone zostały na podstawie przeprowadzonej analizy wskaźnikowej.

Mapa nr 5. Obszar rewitalizacji w gminie Kłodawa





Misją programu rewitalizacji jest kompleksowa odnowa przestrzenna, techniczna, gospodarcza i społeczna wyznaczonego do rewitalizacji obszaru miasta. Wprowadzenie nowych funkcji, wzmocnienie spójności przestrzennej, ożywienie relacji międzyludzkich, poprawa ładu przestrzennego istotnie wpłyną na jakość życia mieszkańców.

Założenia Programu Rewitalizacji gminy Kłodawa na lata 2017-2023 zmierzają do poprawy warunków życia mieszkańców gminy, nadania nowych funkcji społecznych i gospodarczych istniejącym obiektom, poprawy funkcjonalności przestrzeni publicznej i ulepszonych wizerunku miasta. Będą one realizowane poprzez system wzajemnie wzmacniających się przedsięwzięć.

Tabela nr 29. Wskaźniki realizacji Programu Rewitalizacji

Zjawisko	Opis zjawiska	Wartość bazowa w 2016 roku	Wartość docelowa w 2023 roku
Depopulacja	Dynamika zmian ludności – zgony i wymeldowania w poszczególnych sołectwach w przeliczeniu na 1000 mieszkańców gminy – ich zmiana poprzez realizację fiszek projektowych, wzrost atrakcyjności Kłodawy i przekonanie młodych osób do pozostania w mieście	Zgony 4,43 Wymeldowania 0,38	Zgony 2,5 Wymeldowania 0,11
Starzenie się społeczeństwa	Liczba osób w wieku poprodukcyjnym w stosunku do liczby mieszkańców w przeliczeniu na 1000 mieszkańców gminy – przeciwdziałanie poprzez realizację fiszek projektowych, wzrost atrakcyjności Kłodawy i przekonanie młodych osób do pozostania w mieście	Ponad połowa mieszkańców gminy w wieku poprodukcyjnym	Mniej niż połowa mieszkańców gminy w wieku poprodukcyjnym
Bezrobocie	Liczba bezrobotnych w przeliczeniu na 1000 mieszkańców gminy	20,01	10,00
Ubóstwo	Liczba rodzin korzystających ze wsparcia pomocy społecznej w przeliczeniu na 1000 mieszkańców gminy	38,79	19,00
Niski stopień przedsiębiorczości	Liczba zarejestrowanych podmiotów gospodarczych w przeliczeniu na 1000 mieszkańców gminy i liczba zawieszonych podmiotów gospodarczych w przeliczeniu na 1000 mieszkańców gminy	Zarejestrowane podmioty 27,11 Zawieszone podmioty 2,75	Zarejestrowane podmioty 27,11 Zawieszone podmioty 0,14
Wyposażenie w infrastrukturę kanalizacyjną	Wyposażenie w infrastrukturę kanalizacyjną	1	1
Nagromadzenie wyrobów zawierających azbest	Ilość wyrobów zawierających azbest na danym terenie	4 127,231 Mg	3 000,000 Mg

Źródło: opracowanie własne, Urząd Miasta i Gminy w Kłodawie

Na podstawie przeprowadzonej diagnozy pogłębionej oraz informacji uzyskanych od uczestników konsultacji społecznych stworzono zestawienie potrzeb rewitalizacyjnych obszaru. Potrzebom zostały nadane rangi od I do III. Ranga danej potrzeby świadczy o tym jak pilne i ważne jest jej zaspokojenie. Wartość I przypisano potrzebom najbardziej istotnym, natomiast III oznacza potrzebę, której zaspokojenie ma mniejsze znaczenie.

Wykres nr 21. Skala i charakter potrzeb rewitalizacyjnych obszarów



Źródło: Opracowanie własne, Urząd Miasta i Gminy w Kłodawie



Tabela nr 30. Lista projektów realizujących program rewitalizacji

NAZWA PROJEKTU REWITALIZACYJNEGO	STATUS	ZAKŁADANE KOSZTY CAŁKOWITE	PONIESIONE KOSZTY	MONTAŻ FINANSOWY
I. STADION SPORTOWY – ZAGOSPODAROWANIE TERENÓW REKREACYJNO- SPORTOWYCH.	W trakcie realizacji	1.000.000,00 zł	242.004,89 zł	103.485,00 zł wnioskowane z PROW 2014-2020 w ramach działania 19.2 przez Stowarzyszenie Klub Sportowy Górnik Kłodawa 30.892,51 zł Praca własna 227,12 zł Środki własne 107.400,26 zł Budżet gminy w ramach Budżetu Obywatelskiego
II. REWALORYZACJA TERENÓW ZIELONYCH I ZAGOSPODAROWANIE TERENU PARKU GÓRNIKA	Zrealizow ane	500.000,00 zł	268.002,50 zł	268.002,50 zł Budżet gminy w ramach Budżetu Obywatelskiego
III. GIMNASTYKA W PARKU GÓRNIKA	Zrealizow ane	40.000,00 zł	-	Zajęcia całoroczne w ramach działalności Klubu Sportowego Górnik Kłodawa
IV. STARÓWKA – ZAGOSPODAROWANIE PRZESTRZENI PUBLICZNEJ	W trakcie realizacji	2.000.000,00 zł	1.083.709,34 zł	744.990,87 Budżet gminy Kłodawa 338.718,47 Budżet Powiatu Kolskiego
VIII. WYKORZYSTANIE I ZAGOSPODAROWANIE PRZESTRZENI PRZY BŁOKACH NA OSIEDLU GÓRNICZYM	Zrealizow ane	1.000.000,00 zł	876.769,75 zł	218.977,21 Budżet gminy w ramach Budżetu Obywatelskiego 16.382,00-PROW 2014-2020 w ramach Grantu z LGD Solna Dolina 45.804,25 Środki własne gminy Kłodawa. 500.606,29 Kredyt i środki własne Wspólnot Mieszkaniowych 10.000,00 środki własne gminy Kłodawa z Budżetu Obywatelskiego 85.000,00 zł Kredyt i środki własne Wspólnot Mieszkaniowych
XIV. KLUB INTEGRACJI SPOŁECZNEJ	Zrealizow ane	50.000,00 zł	3.840,00 zł	3.840,00 zł Wkład własny rzeczowy gminy Kłodawa/ OPS. Realizowany partnerski Projekt „Sieć Klubów Integracji Społecznej w Wielkopolsce” w ramach WRPO na lata 2014- 2020 współfinansowany z EFS.

Źródło: opracowanie własne, Urząd Miasta i Gminy w Kłodawie



F. Program opieki nad zabytkami gminy Kłodawa

Celem Programu jest ukierunkowanie działań samorządu gminnego na poprawę stanu zachowania i utrzymania zasobów dziedzictwa kulturowego gminy.

Należą do nich:

- włączenie problemów ochrony zabytków do systemu zadań strategicznych, wynikających z koncepcji przestrzennego zagospodarowania kraju,
- uwzględnienie uwarunkowań ochrony zabytków, w tym krajobrazu kulturowego i dziedzictwa archeologicznego, łącznie z uwarunkowaniami ochrony przyrody i równowagi ekologicznej,
- zahamowanie procesów degradacji zabytków i doprowadzenie do poprawy stanu ich zachowania,
- wyeksponowanie poszczególnych zabytków oraz walorów krajobrazu kulturowego,
- podejmowanie działań zwiększających atrakcyjność zabytków dla potrzeb społecznych, turystycznych i edukacyjnych oraz wspieranie inicjatyw sprzyjających wzrostowi środków finansowych na opiekę nad zabytkami,
- określenie warunków współpracy z właścicielami zabytków, eliminujących sytuacje konfliktowe związane z wykorzystywaniem tych zabytków,
- podejmowanie przedsięwzięć umożliwiających tworzenie miejsc pracy związanych z opieką nad zabytkami.

Rejestr zabytków gminy Kłodawa został sporządzony przez Konserwatora Wojewódzkiego w Koninie i zawiera pozycje ważnych obiektów budownictwa murowanego i drewnianego.

Tabela nr 31. Obiekty zabytkowe nieruchome wpisane do rejestru zabytków

Obiekty zabytkowe nieruchome o najwyższym znaczeniu dla gminy wpisane do rejestru zabytków		
Miejscowość	Obiekt	
Bierzwienna Długa	Zespół Kościoła Parafialnego P.W. Św. Dominika	a. kościół mur., 1901 r., <i>Rejestr zabytków A-316/58 z dnia 14.05.1984 r.</i> b. dzwonnica, mur., XIX/XX w., <i>Rejestr zabytków A-316/58 z dnia 14.05.1984 r.</i>
	Cmentarz Rzymskokatolicki	ok. poł. XIX w. <i>Rejestr zabytków (kwatery północna) A-498/239 z dnia 28.03.1994 r.</i>
	PARK DWORSKI, XIX/XX W.	<i>Rejestr zabytków A-532/273 z dnia 25.06.1998 r.</i>
	Zespół Dworski:	a. dwór nr 25, mur. XIX/XX w., <i>Rejestr zabytków A-262/4 z dnia 15.02.1984 r.</i> b. pozostałości parku, XIX/XX w., <i>Rejestr zabytków A-262/4 z dnia 15.02.1984 r.</i>
Bierzwienna Długa – Kolonia	Cmentarz Ewangelicko-Augsburski	2 poł. XIX w. <i>Rejestr zabytków A-488/229 z dnia 03.09.1993 r.</i>
Kępczyn	Zespół Dworski	a. dwór nr 37, 4 ćw. XIX w., <i>Rejestr zabytków A-406/148 z dnia 03.05.1988 r.</i>



		b. park, 4 ćw. XIX w. <i>Rejestr zabytków A-402/144 z dnia 02.02.1988 r.</i>
Kłodawa	Układ Urbanistyczny	1430 r. - k. XIX w. <i>Rejestr zabytków 407/Wlkp/A z dnia 01.09.2006 r.</i>
	Zespół Klasztorny Karmelitów	ob. zespół kościoła par. p.w. Wniebowzięcia NMP, ul. Włocławska 2: a. kościół, mur., 1718-1755 r., rozbud. 1765 r., <i>Rejestr zabytków 681/Wlkp/A z dnia 17.01.1953 r.</i> b. klasztor, ob. plebania, mur., 1718-1755 r., <i>Rejestr zabytków 681/Wlkp/A z dnia 17.01.1953 r.</i> c. ogród klasztorny, XVIII-XX w., <i>Rejestr zabytków 681/Wlkp/A z dnia 18.06.2008 r.</i> d. dziedziniec odpustowy „Ogrójec”, poł. XIX w. <i>Rejestr zabytków 681/Wlkp/A z dnia 18.06.2008 r.</i> e. ogrodzenie Ogrójca z 4 kapliczkami, 1850 r. <i>Rejestr zabytków 681/Wlkp/A z dnia 18.06.2008 r.</i>
	Zespół Kościoła Fil. P.W. Św. Sebastiana, Ul. Cicha	a. kościół drewn., 1557 r., rozbud. 1846-1847 r., <i>Rejestr zabytków A-81/78 z dnia 26.05.1965 r.</i> b. dzwonnica, drewn., k. XVIII w., <i>Rejestr zabytków A-81/78 z dnia 26.05.1965 r.</i>
	Ratusz	pl. Wolności 16, mur., ok. 1820 r., <i>Rejestr zabytków A-91/184 z dn. 21.08.1968 r.</i>
	Wyrobisko Podziemne w Kopalni Soli „Kłodawa”	Płd. Części Pola Nr 3, 1937 r., 1946-1950 r. <i>Rejestr zabytków 481/Wlkp/A z dnia 05.04.2007 r.</i>
Krzykosy	Zespół Dworski	a. dwór nr 84, mur., poł. XIX w., <i>Rejestr zabytków A-317/59 z dnia 14.05.1984 r.</i> b. park, poł. XIX w. <i>Rejestr zabytków A-317/59 z dnia 14.05.1984 r.</i>
	Dom Nr 18	drewn., 1 poł. XIX w. <i>Rejestr zabytków A-374/116 z dnia 10.12.1984 r.</i>
Leszcze	Zespół Dworski	a. dwór nr 21, mur., k. XIX w., <i>Rejestr zabytków A-318/60 z dnia 14.05.1984 r.</i> b. park, k. XIX w., <i>Rejestr zabytków A-318/60 z dnia 14.05.1984 r.</i>
Rgielew	Zespół Dworski	a. dwór nr 28, mur., 1892, <i>Rejestr zabytków A-435/177 z dnia 03.04.1990 r.</i> b. park, pocz. XX w. <i>Rejestr zabytków A-435/177 z dnia 03.04.1990 r.</i>
Rycerzew	Zespół Pałacowy	a. pałac, mur., 2 poł. XIX w., <i>Rejestr zabytków A-319/61 z dnia 14.05.1984 r.</i> b. ruiny dworu obronnego na kopcu, mur., XV/XVI w. <i>Rejestr zabytków A-247/349 z dnia 18.07.1967 r.</i> c. park, k. XIX <i>Rejestr zabytków A-319/61 z dnia 14.05.1984 r.</i>
Straszków	Zespół Dworski	a. dwór, mur., 1859 r., <i>Rejestr zabytków A-320/62 z dnia 14.05.1984 r.</i> b. park, 2 poł. XIX w., <i>Rejestr zabytków A-320/62 z dnia 14.05.1984 r.</i>
Straszkówek	Zespół Dworski	a. dwór nr 66, mur., 1885 r., <i>Rejestr zabytków A-436/178 z dnia 03.04.1990 r.</i> b. park krajobrazowy, 2 poł. XIX w., <i>Rejestr zabytków A-436/178 z dnia 03.04.1990 r.</i>



Wólka Czepowa	Zespół Dworski	a. dwór nr 33, ob. szkoła, mur., 1930-1938 r., <i>Rejestr zabytków A-321/63 z dnia 14.05.1984 r.</i> b. park, 2 poł. XIX w. <i>Rejestr zabytków A-321/63 z dnia 14.05.1984 r.</i>
Zespoły Najcenniejszych Zabytków Ruchomych Na Terenie Gminy		
Kłodawa	W Kościele Par. P.W. Wniebowzięcia NMP W Kłodawie	wyposażenie i wystrój (66 pozycji <i>Rejestr zabytków pod nr 123/Wlkp/B</i> wpisane zostało) na podstawie decyzji z dnia 28.05.2008
	W Kościele fil. p.w. św. Sebastiana w Kłodawie	Wyposażenie <i>Rejestr zabytków pod nr B-86/32</i> decyzją z dnia 20.11.1989 r.
Krajobraz kulturowy – obszarowe wpisy do rejestru zabytków (układy urbanistyczne, parki kulturowe, parki krajobrazowe)¹⁵		
Kłodawa	Historyczny układ urbanistyczny miasta Kłodawy	Teren ukształtowany w średniowieczu z elementami rozwiniętymi w XVIII w. oraz w XIX i pocz. XX w.: -nawarstwienia kulturowo-osadnicze od czasów pradziejowych po okres nowożytny, -znajdujący się w centrum Rynek (pl. Wolności), -układ ulic w centrum miasta, stanowiących granicę średniowiecznej lokacji: Kościelna, Szkolna, Warszawska, Wyszyńskiego, Krępa, Dąbska, -ulice odchodzące od centrum: Targowa, Prздеcka, Poznańska, Nowa, -ulice skrajne okalające zespół: Ogrodowa, św. Ducha, Toruńska, Broniewskiego, 11 Listopada, Orzeszkowej, Cicha, -cmentarz na przedmieściu zw. Stara Kłodawa przy ul. Cichej, -architekturę sakralną: dawny zespół klasztorny karmelitów, drewniany kościół św. Sebastiana z dzwonnica, -zabudowę mieszkalną przy wyżej wymienionych ulicach, o przeważającym typie domów parterowych z dachami dwuspadowymi, -zabudowę użyteczności publicznej: ratusz na pl. Wolności. <i>Wpisany do rejestru zabytków pod numerem 407/Wlkp/A decyzją Wielkopolskiego Wojewódzkiego Konserwatora Zabytków z dnia 1 września 2006 r.</i>
Wykaz stanowisk o własnej formie krajobrazowej		
Rycerzew	dwór na kopcu datowany na okres nowożytny	

Źródło: opracowanie własne, Urząd Miasta i Gminy w Kłodawie na podstawie <http://pozn.n.wuoz.gov.pl/rejestr-zabytkow>

¹⁵ Krajobraz kulturowy to przestrzeń historycznie ukształtowana w wyniku działalności człowieka, zawierająca wytwory cywilizacji oraz elementy przyrodnicze (art. 3, pkt 14 ustawy o ochronie zabytków i opiece nad zabytkami). W celu jego ochrony oraz zachowania wyróżniających się krajobrazowo terenów z zabytkami nieruchomymi charakterystycznymi dla miejscowej tradycji budowlanej i osadniczej, cyt. Ustawa przewiduje ochronę poprzez wpis do rejestru zabytków cennych kulturowo struktur przestrzennych – układów urbanistycznych, ruralistycznych, krajobrazów kulturowych.



G. Program gospodarowania gminnym zasobem mieszkaniowym

Ustawa z dnia 21 czerwca 2001 r. o ochronie praw lokatorów, mieszkaniowym zasobie gminy i o zmianie Kodeksu cywilnego nakłada na rady gmin obowiązek uchwalenia wieloletniego programu gospodarowania mieszkaniowym zasobem gminy, który powinien obejmować następujące zakresy tematyczne:

- ✓ aktualny stan mieszkaniowy i techniczny budynków oraz prognozę dotyczącą wielkości zasobu mieszkaniowego gminy,
- ✓ zasady polityki czynszowej oraz warunki obniżania czynszu,
- ✓ analizę potrzeb oraz plan remontów i modernizacji wynikający ze stanu technicznego budynków i lokali,
- ✓ planowaną sprzedaż lokali w latach obowiązywania uchwały,
- ✓ sposób i zasady zarządzania budynkami i lokalami wchodzącymi w skład mieszkaniowego zasobu gminy,
- ✓ źródła finansowania gospodarki mieszkaniowej,
- ✓ wysokość wydatków w kolejnych latach, z podziałem na koszty bieżącej eksploatacji, koszty remontów oraz koszty modernizacji lokali i budynków wchodzących w skład mieszkaniowego zasobu gminy, koszty zarządu nieruchomościami wspólnymi, których gmina jest jednym ze współwłaścicieli,
- ✓ działania mające na celu poprawę gospodarowania mieszkaniowym zasobem gminy.

W 2021 r. obowiązywał wieloletni program gospodarowania mieszkaniowym zasobem gminy Kłodawa w latach 2019-2029 przyjęty Uchwałą Nr VII/59/2019 Rady Miejskiej w Kłodawie z dnia 28 marca 2019 r.

Mieszkaniowy zasób gminy Kłodawa tworzą lokale położone w budynkach stanowiących własność gminy Kłodawa, oraz lokale położone w budynkach wspólnot mieszkaniowych, którymi zarządza i administruje Zarząd Budynków i Usług Komunalnych w Kłodawie.

Tabela nr 32. Wykaz lokali i budynków komunalnych stan na koniec 2017-2021 r.

Lp.	Budynki i lokale	2017 r.	2018 r.	2019 r.	2020 r.	2021 r.
1	Budynki mieszkalne ogółem	61	61	61	61	61
a)	w tym budynki komunalne	23	23	23	23	23
b)	wspólnoty mieszkaniowe	38	38	38	38	38
2	Mieszkania komunalne	413	397	385	370	347
a)	mieszkania komunalne w budynkach komunalnych	172	172	172	172	172
	w tym lokale socjalne	36	36	40	43	44
b)	mieszkania komunalne we wspólnotach mieszkaniowych	241	225	213	198	175

Źródło: opracowanie własne, Urząd Miasta i Gminy w Kłodawie



Tabela nr 33. Powierzchnia użytkowa lokali komunalnych 2017-2021 r.

Lp.	Powierzchnia użytkowa (m ²)	2017 r.	2018 r.	2019 r.	2020 r.	2021 r.
Powierzchnia lokali mieszkalnych ogółem		17.227,06	16.590,61	16.013,10	15.348,71	14.326,64
a)	mieszkania komunalne w budynkach komunalnych	5.981,76	5.981,76	5.981,76	5.981,76	5.982,56
	w tym: mieszkania socjalne	989,60	989,60	1.121,95	1.208,69	1.244,53
b)	mieszkania komunalne we wspólnotach mieszkaniowych	11.245,30	10.608,85	10.031,34	9.366,95	8.341,08

Źródło: opracowanie własne, Urząd Miasta i Gminy w Kłodawie

W roku 2021 zostało sprzedanych w trybie bezprzetargowym na rzecz ich najemców 18 lokali mieszkalnych (2020 r. – 13 lokali, 2019 r. – 9 lokali, 2018 r. – 13 lokali) stanowiących własność gminy Kłodawa znajdujących się w budynkach wspólnot mieszkaniowych na kwotę 392 960,00 zł (2021 r. – 251 740,00 zł, 2019 r. – 178 876 zł, 2018 r. – 207 994 zł). W trybie przetargowym zostało sprzedanych 5 lokali mieszkalnych za kwotę 603 730,00 zł (2021 r. 2 lokale mieszkalne za kwotę 195.220,00 zł oraz jeden lokal użytkowy za kwotę 72 900,00 zł, 2019 r. – 3 za kwotę 280 410,00 zł, 2018 r. – 1 lokal mieszkalny za kwotę 72 971,55 zł).

Dwie rodziny otrzymały pomoc z tytułu rozłożenia na raty należności za najem lokalu mieszkalnego i socjalnego na kwotę 38 656,48 zł

Umorzono wierzytelności osób zmarłych, których zaległości są całkowicie przedawnione w wysokości 191 106,65 zł. Dłużnicy zmarli nie pozostawiając spadkobierców. Obciążone zadłużeniem lokale zostały sprzedane w drodze przetargu i obecnie zamieszkują w nich inne osoby.

Zasady polityki czynszowej

Polityka czynszowa gminy powinna zmierzać do takiego kształtowania stawek, które zapewniłyby płynność finansową gospodarki mieszkaniowej zasobów gminy Kłodawa. Wpływy z czynszów powinny pokrywać przede wszystkim koszty eksploatacji tj. kosztów ponoszonych na utrzymanie zasobu, administrowanie, konserwacji, remontów, bieżącego utrzymania technicznego budynków oraz utrzymanie zieleni.

Wysokość stawki bazowej czynszu za 1m² powierzchni użytkowej dla lokali mieszkalnych i socjalnych ustala Burmistrz w drodze zarządzenia. Najemcy opłacają czynsz najmu, ustalony według stawki bazowej za 1m² powierzchni użytkowej lokalu z uwzględnieniem czynników kształtujących stawkę czynszu.

Od 1 kwietnia 2021 r. obowiązuje nowa stawka bazowa czynszu za 1m² powierzchni użytkowej za lokale mieszkalne, bez względu na ich lokalizację, w wysokości: 4,33 zł.



Stawka czynszu za najem lokalu socjalnego: 1,09 zł. W 2020 r. wysokość stawki bazowej czynszu za 1m² powierzchni użytkowej za lokale mieszkalne wynosiła:

- w mieście Kłodawa – 4,12 zł,
- w pozostałych miejscowościach gminy Kłodawa – 3,56 zł

Czynsz za najem lokalu socjalnego za 1m² wynosił – 0,80 zł i stanowił 50% najniższej stawki czynszu obowiązującej na terenie gminy.

H. Plan gospodarowania gminnym zasobem nieruchomości

Zarządzeniem nr 6/2021 Burmistrza Kłodawy z 26.01.2021 został przyjęty plan wykorzystania gminnego zasobu nieruchomości na lata 2021-2023. Plan określa główne kierunki działań związanych z gospodarowaniem mieniem gminnym na lata 2021-2023.

W stosunku do każdej nieruchomości rozstrzygnięcia o sposobie jej zagospodarowania zapadają indywidualnie. Gminny zasób nieruchomości jest wykorzystywany zgodnie z wiążącymi organ wykonawczy gminy ustaleniami, które wynikają z uchwał budżetowych podejmowanych na poszczególne lata, w formach przewidzianych w ustawie – Kodeks cywilny, ustawie o gospodarce nieruchomościami oraz uchwały w sprawie wieloletniego programu gospodarowania mieszkaniowym zasobem gminy Kłodawa a także w oparciu o Wieloletnią Prognozę Finansową gminy Kłodawa.

Plan zawiera min:

- ✓ zestawienie powierzchni nieruchomości zasobu oraz nieruchomości Gminnych oddanych w użytkowanie wieczyste,
- ✓ prognozę dotyczącą udostępniania oraz nabywania nieruchomości do zasobu, wydatków związanych z udostępnianiem i nabywaniem nieruchomości do zasobu, wpływów osiągniętych z tytułu użytkowania wieczystego, aktualizacji opłat z tytułu użytkowania wieczystego, dochodów z dzierżawy i najmu nieruchomości, wpływów ze sprzedaży lokali i nieruchomości gruntowych.

Dzierżawa gruntów

W 2021 r. gmina Kłodawa była stroną:

- 7 (2020r.-18) umów dzierżawy gruntów w tym
 - 4 umowy zawarte z podmiotami, związane z prowadzoną działalnością handlowo-usługową o ogólnej powierzchni 125 m², dzierżawa 5.683,58 zł¹⁶ (2020r.-6.110,64 zł 4 umowy, 2019 r. 4 umowy – 5.756,40 zł) brutto,
 - 1 umowa zawarta z podmiotem gospodarczym, związana z wykorzystaniem gospodarczym terenu, polegającym na budowie, rozbudowie i eksploatacji urządzeń

¹⁶ 1 umowa wygasła 4 grudnia 2021 r.



- i instalacji telekomunikacyjnych dla celów telefonii komórkowej - o pow. 225 m², dzierżawa 23.847,14 zł (2022r.-22.984,26 zł, 2019 r. 1 umowa- 22.427,88 zł) brutto,
- 1 umowa zawarta z podmiotem gospodarczym, związana z umieszczeniem 11 pojemników na odzież używaną, o łącznej pow. 27,5 m², dzierżawa 1.343,60 zł (2020 r. -1.298,88 zł) brutto,
 - 1 umowa - lokalizacja przenośnego garażu o pow. 25 m² dzierżawa brutto 369,00 zł
 - 14 umów na dzierżawę gruntów rolnych. Czynnosc w 2021 roku wyniósł 23.302,97 zł. Czynnosc za dzierżawę nieruchomości rolnej ustala się zgodnie z danymi średniej krajowej ceny skupu pszenicy (Obwieszczenie Prezesa Głównego Urzędu Statystycznego). W 2020 r. podpisano 14 umów na dzierżawę nieruchomości rolnych. Czynnosc za dzierżawę nieruchomości rolnych w 2020 roku wyniósł 18 326,61 zł (ustalony zgodnie z danymi średniej krajowej ceny skupu pszenicy wg Obwieszczenia Prezesa Głównego Urzędu Statystycznego).

Grunty oddane w użyczenie

W użyczenie osobom fizycznym oddany został grunt – część działki 1097/38 położonej w Kłodawie o powierzchni 24 m², przeznaczonej na zagospodarowanie terenu zielenią oraz montaż ogrodzenia ażurowego, nietrwale związanego z gruntem – kontynuacja użyczenia.

Nieruchomości nabyte na rzecz gminy aktem notarialnym w formie darowizny

W 2021 r. gmina Kłodawa nie nabyła nieruchomości w formie darowizny. Natomiast w 2020r. nabyła nieruchomości gruntowe niezabudowane położone w obrębie ewidencyjnym Pomarzano, miejscowość Pomarzano Fabryczne - pod drogę.

Tabela nr 34. Nieruchomości nabyte przez gminę w formie darowizny

Lp.	Działka	Powierzchnia	Wartość darowizny
1.	61/3	0,1468 ha	11 597,20
2.	71/1	0,0709 ha	5 601,10
3.	70/1	0,0065 ha	513,50
Razem		0,2242 ha	17 711,80

Źródło: opracowanie własne, dane Urząd Miasta i Gminy w Kłodawie

W 2019 roku gmina Kłodawa nabyła aktem notarialnym w formie darowizny:

- nieruchomość położona w Kłodawie ozn. nr geod. działki 799/1 powierzchni 0,0330 ha, zabudowana budynkiem Ratusza Miejskiego i budynkiem gospodarczo - garażowym, wartość umowy darowizny 327 000,00 zł
- nieruchomości gruntowe niezabudowane położone w Kłodawie, łącznie gmina otrzymała 14 działek o powierzchni 0,1789 ha, wartość darowizny 17 890,00 zł.

**Nieruchomości gruntowe niezabudowane nabyte na rzecz gminy w formie zakupu**

W 2021 roku zakupiono 4 (2020r.-5) nieruchomości gruntowe niezabudowane o łącznej powierzchni 0,4447 ha.

W 2020 r. łącznie zakupiono 0,6388 ha powierzchni nieruchomości gruntowych niezabudowanych za kwotę 67 500,00 zł, w 2019 r. łącznie wykupiono 9 działek o powierzchni 0,9215 ha za kwotę 90 600,00 zł.

Tabela nr 35. Nieruchomości zakupione przez gminę

Lp.	Położenie	Działka	Powierzchnia	Przeznaczenie	Cena zakupu
1.	Kłodawa	1061/32	0,2406 ha	pod drogę	24 060,00 zł
2.	Kłodawa	1061/17	0,0259 ha	pod drogę	6 410,00 zł
3.	Kłodawa	1061/31	0,0382 ha	pod drogę	
4.	obręb Bierzwienna Długa Kolonia	495/1	0,1400 ha	na cele	7 500,00 zł
				publiczne	
Razem			0,4447 ha		37 970,00 zł

Źródło: opracowanie własne, dane Urząd Miasta i Gminy w Kłodawie

Odszkodowania

Z tytułu przejęcia na własność gminy Kłodawa działek położonych w obrębie ewidencyjnym Głogowa gm. Kłodawa na podstawie decyzji podziałowych zostały wypłacone odszkodowania

Tabela nr 36. Odszkodowania wypłacone za przejęcia nieruchomości na własność gminy

Lp.	Działka	Powierzchnia	Wysokość odszkodowania	Przeznaczenie
1.	195/16	0,415 ha	1.000 zł	Pod drogę

Źródło: opracowanie własne, dane Urząd Miasta i Gminy w Kłodawie

W 2020 roku wartość wypłaconych odszkodowań z tytułu przejęcia na własność gminy Kłodawa działek na podstawie decyzji podziałowych wyniosła 1.900,00 zł, a w 2019 r. - 19.500,00 zł.

Sprzedaż działek niezabudowanych w Kłodawie

W 2021 roku gmina Kłodawa sprzedała:

- w drodze przetargu:
 - działka nr 1645 o pow. 0,0626 ha za kwotę 33.898,80 zł (w tym podatek VAT 23%)
 - działka nr 1635 o pow. 0,1284 ha za kwotę 71.044,80 zł (w tym podatek VAT 23%)
- w drodze bezprzetargowej:



- działka nr 824/6 położona w Kłodawie o pow. 0,0134 ha za kwotę 6.273,00 zł (w tym podatek VAT 23%)
- działka nr 8/5 położona w Słupczce pow. 0,10 ha za kwotę 3.444,00 zł (w tym podatek VAT 23%).

W 2020 roku gmina Kłodawa sprzedała

- w drodze przetargu działki niezabudowane w Kłodawie:
 - nr 1633 o pow. 0,0701 ha za kwotę 25.980,00 + 23 % podatku VAT tj. 31.955,40 zł
 - nr 1638 o pow. 0,0856 ha za kwotę 27.480,00 + 23 % podatek VAT tj. 33.800,40 zł
 - nr 1644 o pow. 0,0594 ha za kwotę 20.510,00 + 23 % podatek VAT tj. 25.227,30 zł
- w drodze bezprzetargowej, działkę nr 1130/2 o pow. 0,2391 ha za kwotę 91.180,00 zł z 23 % podatkiem VAT.

Gmina Kłodawa w 2019 roku sprzedała jedną działkę położoną w Kłodawie o powierzchni 0,0543 ha za cenę brutto 12.915,00 zł, z przeznaczeniem na poprawę warunków zagospodarowania nieruchomości przyległej.

Opłaty roczne z tytułu użytkowania wieczystego gruntów

Burmistrz Kłodawy wydał w 2021 roku zawiadomienia o wysokości opłaty rocznej (2020 r. – bz) z tytułu użytkowania wieczystego gruntów, w tym:

- 4 dotyczące użytkowania wieczystego działki na kwotę ogólną 857,58 zł,
- 15 dotyczących użytkowania wieczystego działki działalność gospodarcza na kwotę ogólną 4.710,11 zł,
- 54 dotyczące użytkowania wieczystego działki zabudowanej garażem na kwotę ogólną 448,28 zł.

I. Plan zrównoważonego rozwoju publicznego transportu zbiorowego

Uchwałą nr 492 Rady Miasta Konina z dnia 26 kwietnia 2017 r. przyjęto Plan zrównoważonego rozwoju publicznego transportu zbiorowego dla obszaru Powiatów: Miasta Konin- miasto na prawach powiatu, Kolskiego, Konińskiego oraz Słupецkiego.

Podstawowym celem opracowania planu transportowego jest poprawa jakości systemu transportowego i jego rozwój zgodny z zasadami zrównoważonego rozwoju. Na terenie Powiatu Kolskiego realizowanych jest 36 linii komunikacyjnych w ramach przewozów regularnych, na których rocznie wykonywanych jest 676 176 km. W ramach transportu zbiorowego realizowanych jest 18 linii, co daje rocznie 152 775,50 km. Na terenie Powiatu Kolskiego znajduje się 465 przystanków, z czego 75 przystanków znajduje się na terenie gminy Kłodawa.

Zgodnie z założeniami wyżej wymienionego planu zadaniem Organizatora w zakresie przewozów powiatowych o charakterze użyteczności publicznej będzie organizowanie ich w taki sposób, aby zapewnić mieszkańcom możliwość przemieszczania się pomiędzy



miejscościami położonymi na obszarze co najmniej dwóch gmin. W przewozach powiatowych priorytetem powinno być zapewnienie dojazdu młodzieży do szkół oraz pracowników do pracy.

J. Program ochrony środowiska

Uchwałą Nr XLII/302/2021 Rady Miejskiej w Kłodawie z dnia 15 lipca 2021 r. został uchwalony Program Ochrony Środowiska dla Gminy Kłodawa na lata 2021-2024 z uwzględnieniem perspektywy do 2028. Program Ochrony Środowiska jest podstawowym narzędziem prowadzenia polityki ochrony środowiska na terenie gminy. Przedmiotowy dokument wspomaga dążenie do uzyskania w gminie sukcesywnego ograniczenia degradacji środowiska oraz do racjonalnego gospodarowania zasobami środowiska z uwzględnieniem konieczności jego ochrony. Program zawiera informacje o aktualnym stanie środowiska w gminie oraz przedstawia propozycje i opis zadań, które są niezbędne do kompleksowego rozwiązania problemów związanych z ochroną środowiska. Zgodnie z Raportem z realizacji Programu Ochrony Środowiska dla Miasta i Gminy Kłodawa na lata 2017-2020 z uwzględnieniem perspektywy do 2024 r., zadania wyznaczone w ramach Programu Ochrony Środowiska dla Miasta i Gminy Kłodawa zostały w zdecydowanej większości zrealizowane zgodnie z zamierzeniami inwestycyjnymi.

Zrealizowane zadania z zakresu utrzymania terenów zielonych oraz edukacji ekologicznej:

- ❖ wykonano nasadzenia drzew w ilości 139 sztuk – 16 520,00 zł,
- ❖ zlecono ukwiecenie 6 sztuk konstrukcji kwiatnikowych – 6 000,00 zł,
- ❖ zagospodarowano teren w przestrzeni Osiedla Górniczego poprzez wykonanie trawnika i nasadzenia krzewów i bylin w ilości 57 sztuk – 6 500,00 zł,
- ❖ przeprowadzono Gminną Olimpiadę Ekologiczną – 1 931,15 zł.

Zrealizowane zadania z zakresu gospodarki odpadami:

- ❖ zakupiono ulotki przedstawiające zasady segregacji odpadów komunalnych w ilości 5 000 szt. - 1 020,90 zł,
- ❖ zakupiono naklejki na pojemniki oraz tablice na wiaty śmietnikowe dotyczące prawidłowej segregacji odpadów komunalnych – łączny koszt 1 298,70 zł,
- ❖ zakupiono kosze uliczne w ilości 20 szt. oraz 2 pojemniki na odpady - 15 857,16 zł,
- ❖ w ramach akcji ekologicznej „Wymień odpad na sadzonkę” zakupiono 600 szt. krzewów – 6 584,00 zł,



❖ zakupiono wiatę śmietnikową – 16 482,00 zł.

Ponadto w ramach bieżącego utrzymania czystości i porządku podjęto działania w zakresie likwidacji dzikich wysypisk.

K. Program opieki nad zwierzętami bezdomnymi

Uchwałą Nr XXXVIII/263/2021 z dnia 25 marca 2021 roku Rada Miejska w Kłodawie przyjęła do realizacji "Program opieki nad zwierzętami bezdomnymi oraz zapobiegania bezdomności zwierząt na terenie Gminy Kłodawa w roku 2021". Program obowiązywał w roku 2021 i miał na celu zapewnienie opieki zwierzętom bezdomnym, zmniejszenie populacji porzuconych zwierząt, zapewnienie bezpieczeństwa mieszkańcom, a także edukację w zakresie humanitarnego traktowania zwierząt. Program określił wysokość środków finansowych na realizację zadań oraz realizatorów poszczególnych zadań. Realizatorami zadań byli:

- 1) Urząd Miasta i Gminy w Kłodawie - stanowisko w Referacie Administracji i Kadry;
- 2) Zarząd Budynków i Usług Komunalnych w Kłodawie;
- 3) Schronisko dla zwierząt – na podstawie zawartej umowy;
- 4) Przychodnia weterynaryjna – na podstawie zawartej umowy;
- 5) Placówki oświatowe poprzez aktywne uczestniczenie w działaniach informacyjnych i edukacyjnych mieszkańców;
- 6) Straż Miejska;
- 7) Organizacje społeczne, których statutowym celem działania jest ochrona zwierząt

Na realizację Programu gmina przeznaczona środki finansowe w wysokości 208 000,00 zł, w tym:

- a) zapewnienie bezdomnym zwierzętom miejsca w schronisku dla zwierząt – 191.000,00 zł
- b) opiekę nad wolno żyjącymi kotami, w tym ich dokarmianie -1.000,00 zł
- c) odławianie bezdomnych zwierząt – 2.500,00 zł
- d) obowiązkowa sterylizacja albo kastracja zwierząt w schroniskach dla zwierząt - 3.500,00 zł
- e) usypianie ślepych miotów – 1.000,00 zł
- f) wskazanie gospodarstwa rolnego w celu zapewnienia miejsca dla zwierząt gospodarskich –1.200,00 zł

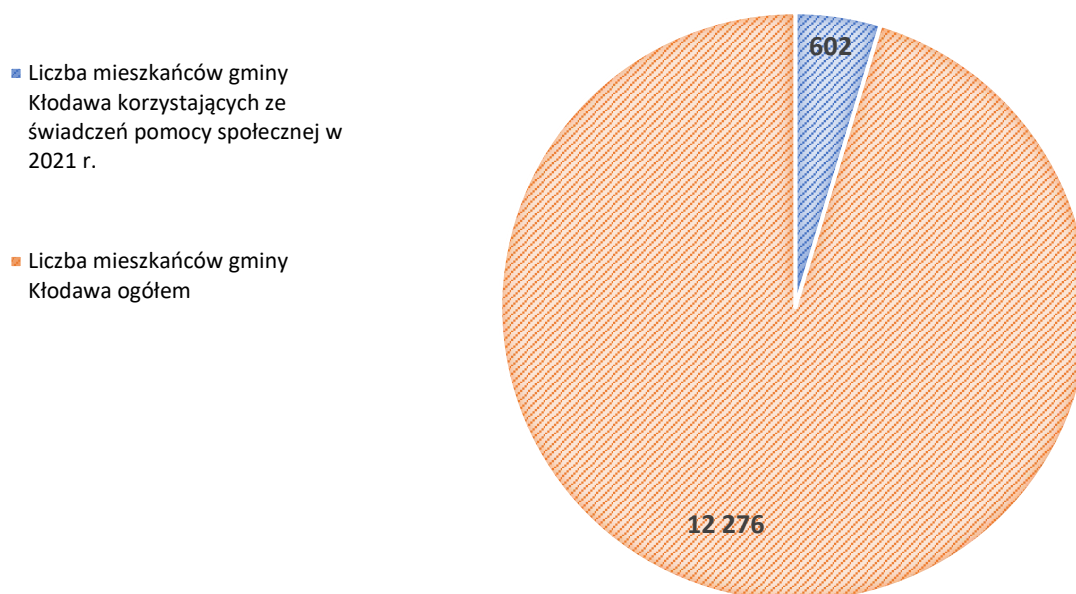
- g) zapewnienie całodobowej opieki weterynaryjnej w przypadkach zdarzeń drogowych z udziałem zwierząt – 7.776,00 zł.

L. Strategia integracji i rozwiązywania problemów społecznych

Polityka społeczna ma na celu umożliwienie osobom i rodzinom przezwyciężenie trudnych sytuacji życiowych, których nie są w stanie pokonać wykorzystując własne uprawnienia, zasoby i możliwości. Ma za zadanie wspierać osoby i rodziny w wysiłkach zmierzających do zaspokojenia niezbędnych potrzeb życiowych umożliwiając im życie w warunkach odpowiadających godności człowieka.

W 2021 r. udzielono wsparcia 353 (2020 r. – 415) rodzinom, tj. 602 (2020 r. – 689) osobom. W liczbie tej nie ma zawartej liczby rodzin otrzymujących świadczenia rodzinne i świadczenia z funduszu alimentacyjnego, świadczenie wychowawcze 500+ oraz pomoc materialną dla uczniów, które nie są świadczeniami z pomocy społecznej. Krąg osób korzystających z różnorodnych form wsparcia jest szeroki i odzwierciedla aktualne problemy lokalnej społeczności związane z zatrudnieniem, sytuacją zawodową i zabezpieczeniem społecznym.

Wykres nr 22. Udział mieszkańców gminy Kłodawa korzystających ze świadczeń pomocy społecznej



Źródło: opracowanie własne, OPS w Kłodawie



Tabela nr 37. Świadczenia przyznane w ramach własnych i zadań zleconych w latach 2019-2021

Wyszczególnienie	Liczba osób, którym przyznano decyzją świadczenie			Liczba rodzin			Liczba osób w rodzinach		
	2019	2020	2021	2019	2020	2021	2019	2020	2021
Świadczenia pieniężne	245	233	209	231	223	198	611	603	607
Świadczenia niepieniężne	284	199	156	144	130	103	547	367	314
Pomoc udzielona wyłącznie w formie pracy socjalnej	-	-	-	245	198	200	636	500	517
Razem	469	415	353	301	377	294	800	689	602

Źródło: opracowanie własne, OPS w Kłodawie

Na realizację wszystkich zadań w 2021 roku Ośrodek Pomocy Społecznej w Kłodawie dysponował budżetem w wysokości 23.111.883,17 zł, wykonanie – 22.615.695,46 zł.

2020 r. plan 23 352 133,32 zł, wykonanie – 22 891.340,56 zł

2019 r. plan 19 544 402,00 zł, wykonanie – 19 096 741,29 zł

Opieka 75+

Program zakłada wsparcie finansowe gmin w zakresie usług opiekuńczych dla osób w wieku od 75 roku życia i więcej spełniających warunki do udzielenia pomocy wskazane w ustawie o pomocy społecznej. W ramach programu gmina może skorzystać z dofinansowania ze środków budżetu państwa na świadczenie usług opiekuńczych na podstawie art. 115 ust. 1 ustawy o pomocy społecznej, przy czym wysokość dotacji celowej z budżetu państwa nie może przekroczyć 50% kosztów realizacji zadania. W 2021 r. w programie uczestniczyło 18 osób powyżej 75 roku życia. Dotacja na realizację Programu 75+ wyniosła 46 300 zł wydatkowano 45 438,75zł. (2020 r. – 36 120,00 zł wydatkowano 35 381,25 zł, uczestniczyło 12 osób, w 2019 r. koszt dotacji wyniósł 13 464,00 zł, wydatkowano 11 075,50 zł, uczestniczyło 9 osób). od 2019 r. wzrasta liczba osób korzystających z pomocy w formie usług opiekuńczych i koszty tych usług. Należy podkreślić, że usługi opiekuńcze świadczone w miejscu zamieszkania jest najtańszą formą wsparcia dla najstarszych mieszkańców gminy umożliwiającą jak najdłuższe, aktywne funkcjonowanie w środowisku zamieszkania.

„Asystent rodziny i koordynator pieczy zastępczej”

W ramach realizacji programu zatrudniony był 1 asystent rodziny w niepełnym wymiarze czasu pracy – 1/2 etatu. W 2021 roku zmieniły się zasady dofinansowania programu „Asystent rodziny i koordynator pieczy zastępczej” i dotyczyły



dofinansowania w formie jednorazowego dodatku do wynagrodzenia dla asystentów rodziny w wys. 1000,00zł. za pracę wykonywaną w pierwszej fazie pandemii Covid-19.

W 2021 roku objęto asystenturą 8 rodzin i 13 dzieci w tych rodzinach w tym:

- 1) 7 rodzin wyraziło zgodę na współpracę z asystentem rodziny
- 2) 1 rodzina na podstawie zobowiązania do współpracy przez sąd.

Koszt programu wyniósł:

- 1.000,00 dotacja celowa
- 9.590,77 finansowanie z budżetu gminy

W 2020 roku zadania asystenta rodziny wykonywała 1 osoba zatrudniona w ramach Programu „Asystent Rodziny i koordynator pieczy zastępczej 2020 rok”. Koszt programu wyniósł 29.186,23 zł i został całkowicie sfinansowany z budżetu gminy. Z asystentury rodziny skorzystało 9 rodzin i 30 dzieci w tych rodzinach, w tym:

- ✓ 8 rodzin wyraziło zgodę na współpracę z asystentem rodziny
- ✓ 1 rodzina na podstawie zobowiązania do współpracy przez sąd.

Realizacja programu ukierunkowana jest na zmniejszenie liczby odbieranych dzieci, które muszą być umieszczone w pieczy zastępczej. Odpłatność za pobyt dziecka w pieczy wyniosła w 2021r. – 103 730,35zł (2020r. - 75 773,41 zł, 2019 r. 90 493,96 zł). Wsparcie rodziny, która stanowi podstawową komórkę społeczną oraz naturalne środowisko rozwoju dziecka powinno owocować zwiększeniem zaradności rodzin i to w odniesieniu do rodziców i do dzieci.

W 2021 r. w Ośrodku zatrudnionych było: 6 (2020 r.-7) pracowników socjalnych, 4 pracowników do obsługi zadań zleconych, w tym. świadczeń wychowawczych, funduszu alimentacyjnego, asystent rodziny, 7 (2020 r.-9) opiekunek dla usług opiekuńczych, w tym 1 realizująca specjalistyczne usługi opiekuńcze dla osób z zaburzeniami psychicznymi.

Ł. Gminny program wspierania rodziny

Adresatami programu są dzieci i rodziny przeżywające trudności w sferze opiekuńczo-wychowawczej, w której wychowują się dzieci, oraz rodziny, w których dzieci zostały umieszczone w pieczy zastępczej. Wszystkie dzieci wymagają ochrony ich praw i wolności oraz pomocy dla zapewnienia harmonijnego rozwoju i przyszłej samodzielności życiowej. Szczególnej uwagi wymagają dzieci i młodzież z rodzin niewydolnych wychowawczo, dysfunkcyjnych z powodu uzależnień.

Głównym celem programu jest:

- 1) zapewnienie pomocy materialnej i rzeczowej rodzinom znajdującym się w ubóstwie,
- 2) objęcie dożywianiem wszystkich dzieci, które tego wymagają,



- 3) monitorowanie sytuacji zdrowotnej dzieci z rodzin dysfunkcyjnych,
- 4) zapewnienie osobom doznającym przemocy miejsc w placówkach wsparcia,
- 5) zabezpieczenie środków na pobyt dziecka w rodzinie zastępczej, placówkach opiekuńczo-wychowawczych, placówkach terapeutycznych,
- 6) zapewnienie opieki asystenta rodziny rodzinom przeżywającym trudności w wypełnianiu funkcji opiekuńczo-wychowawczych,
- 7) zapewnienie dostępności do specjalistycznego poradnictwa,
- 8) działania aktywizujące zawodowo i społecznie na rzecz rodzin, w których opiekunowie pozostają bez pracy, w ramach projektu aktywnej integracji,
- 9) monitorowanie sytuacji dzieci zagrożonych kryzysem, w tym niewydolnych wychowawczo, w których występuje problem przemocy w rodzinie, uzależnień.

Ośrodek Pomocy Społecznej w Kłodawie w 2021 r. opiekował się 294 rodzinami, z czego 110 stanowią rodziny z dziećmi. W rodzinach tych wychowuje się 239 dzieci.

Tabela nr 38. Liczba rodzin objęta pomocą społeczną w latach 2018-2021

Wyszczególnienie	2018	2019	2020	2021
Liczba rodzin objęta pomocą społeczną	336	335	326	294
Liczba rodzin z dziećmi	135	133	112	110
Liczba dzieci w tych rodzinach	279	247	267	239

Źródło: opracowanie własne OPS w Kłodawie

Maleje liczba rodzin objętych pomocą, w tym liczba rodzin z dziećmi korzystających z pomocy oraz liczba dzieci w tych rodzinach.

Tabela nr 39. Świadczenia niepieniężne wg rodzaju udzielone w latach 2018-2021

Wyszczególnienie	2019		2020		2021	
	Liczba osób	Kwota w zł	Liczba osób	Kwota w zł	Liczba osób	Kwota w zł
Posiłek ogółem w tym	282	118 214	212	109 145	116	52 033
dla dzieci	225	86 293	129	87 440	116	52 033
Schronienie	6	22 284	5	1 760	6	22 229
Odpłatność z domy pomocy społecznej	13	299 382	13	292 401	15	298 662
Pieczna zastępcza Liczba asystentów	1	124 454	1	75 773	1	9 590,77
Usługi opiekuńcze	42	345 231	31	485 499	26	308 055

Źródło: opracowanie własne OPS w Kłodawie



Tabela nr 40. Świadczenia pieniężne wg rodzaju udzielone w latach 2018-2021

Wyszczególnienie	2019		2020		2021	
	Liczba osób	Kwota w zł	Liczba osób	Kwota w zł	Liczba osób	Kwota w zł
Zasiłki stałe	64	285 144	58	290 654	61	309 670
Zasiłki okresowe	105	282 262	100	242 540	90	225 544
Zasiłki celowe ogółem w tym	187	208 003	176	215 261	156	230 392
Zasiłek celowy Program posiłek w szkole i w domu	110	155 982	137	180 341	107	183 433

Źródło: opracowanie własne OPS w Kłodawie

Malejąca corocznie liczba osób korzystających ze świadczeń pieniężnych pomocy społecznej świadczy o poprawie sytuacji bytowej osób i rodzin. Niewątpliwie wpływ na to mają dodatkowe świadczenia ZUZ wypłacane emerytom i rencistom w postaci tzw. trzynastej i czternastej emerytury lub renty, wypłata przez OPS świadczeń pielęgnacyjnych przyznawanych z tytułu opieki nad niepełnosprawnymi osobami w rodzinie, jak również świadczeń wychowawczych 500+.

Jest potrzeba dalszego utrzymania placówki wsparcia dziennego Świetlicy Środowiskowej dla dzieci z rodzin z problemem uzależnień i rodzin dysfunkcyjnych.

ZESPÓŁ INTERDYSCYPLINARNY

Do Zespołu Interdyscyplinarnego w Kłodawie wpłynęło łącznie 25 Niebieskich Kart A, dotyczące 23 rodzin, u 2 rodzin sporządzono Niebieską Kartę po raz kolejny w trakcie jej trwania. Ponadto kontynuowano procedury wszczęte w 2019 r. u 1 rodziny oraz w 2020 r. u 13 rodzin. Łącznie prowadzono w 2021 r. 37 procedur Niebieskiej Karty. Do pracy na rzecz rodzin powołano w 2021 r. - 37 grup roboczych, które odbyły 72 stacjonarne spotkania. W roku 2021 zakończono łącznie 26 procedur Niebieskiej Karty:

- 14 z powodu ustania przemocy w rodzinie i uzasadnionego przypuszczenia o zaprzestaniu dalszego stosowania przemocy w rodzinie oraz po zrealizowaniu indywidualnego planu przemocy

- 12 z powodu rozstrzygnięcia o braku zasadności podejmowania działań

4 zawiadomienia zostały złożone do Prokuratury Rejonowej w Kole o podejrzeniu popełnienia przestępstwa, na wniosek Prokuratury i Sądu udostępniono akta 5 spraw, celem dalszego wykorzystania.

W 2021 roku wpłynęło Niebieskich Kart:

- Z Komisariatu Policji – 23 (2020 r.-25, 2019 r.-42)
- OPS w Kłodawie – 2 (2020 r.-4, 2019 r.-1)
- GKRPA w Kłodawie – 0 (2020 r.-1, 2019 r.-1)

Tabela nr 41. Procedura Niebieskiej Karty wszczęte w 2021 r.

Ilość wszczętych procedur		
Liczba rodzin u których wszczęto procedurę Niebieskiej Karty		23
Liczba osób w rodzinach u których wszczęto procedurę Niebieskiej Karty		66
Liczba osób wskazanych jako doznających przemocy		22
w tym	kobiety	16
	mężczyźni	3
	dzieci	3
Liczba osób wskazanych jako stosujące przemoc		21
Liczba sporządzonych Niebieskich Kart C		25
Liczba sporządzonych Niebieskich Kart D		15*

Źródło: opracowanie własne OPS w Kłodawie

W 2021 r. utworzono 37 (2020-45, 2019 r. - 48) grup roboczych, które odbyły 72 (2020-69) stacjonarnych spotkań. Dalsze działania wykonywały grupy robocze, które pracowały z rodzinami u których wszczęto procedurę Niebieskiej Karty -2021 - 23 rodziny (2019 i 2020r., 45 rodzin.)

Tabela nr 42. Liczba korzystających z pomocy społecznej

Rok	Liczba rodzin	Liczba osób w rodzinach
2015	378	1 102
2016	367	1 040
2017	357	970
2018	336	883
2019	365	971
2020	326	824
2021	294	746

Źródło: opracowanie własne OPS w Kłodawie

Źródłem finansowania zadań Zespołu Interdyscyplinarnego w Kłodawie są środki własne Ośrodka Pomocy Społecznej w Kłodawie. W 2021 r. wydatkowano 347 zł (2020 r. - 243,00 zł, 2019 r. - 1 611,94 zł, 2018 r. - 2 578,90 zł).

M. Program profilaktyki i rozwiązywania problemów alkoholowych oraz Program przeciwdziałania narkomanii

Gminny Program Rozwiązywania Problemów Alkoholowych oraz Przeciwdziałania Narkomanii w gminie Kłodawa na 2021 rok został przyjęty Uchwałą Nr XXXII/229/2020 Rady Miejskiej w Kłodawie z dnia 17 grudnia 2020 r. w sprawie



uchwalenia Gminnego Programu Profilaktyki i Rozwiązywania Problemów Alkoholowych oraz Przeciwdziałania Narkomanii w gminie Kłodawa na 2021 rok.

Program obejmuje zadania i określa sposoby ich realizacji dostosowane do potrzeb lokalnych i możliwości prowadzenia określonych form pracy i wykonania w oparciu o posiadane zasoby instytucjonalne i osobowe oraz ewentualną pomoc merytoryczną i materialną ze strony podmiotów zewnętrznych – jednostek samorządowych wyższego szczebla, organizacji, instytucji i osób fizycznych.

Profilaktyką i rozwiązywaniem problemów alkoholowych i narkomanii zajmuje się Gminna Komisja Rozwiązywania Problemów Alkoholowych. W jej skład wchodzi 5 osób, Organizowaniem działalności Gminnej Komisji Rozwiązywania Problemów Alkoholowych zajmuje się Ośrodek Pomocy Społecznej w Kłodawie. Placówką wsparcia dziennego dla dzieci w wieku 6 - 16 lat z rodzin z różnymi problemami, w tym z problemem alkoholowym jest Świetlica Środowiskowa w Kłodawie. Placówka czynna jest 5 dni w tygodniu, a jej czas otwarcia dostosowany jest do potrzeb wychowanków i ich rodziców (opiekunów). Pobyt dziecka na wniosek rodzica w Placówce jest nieodpłatny.

Zadania profilaktyczne dotyczące zapobiegania problemom społecznym realizowane są przez n/w instytucje działające na terenie gminy Kłodawa:

- placówki oświatowe,
- Zespół Interdyscyplinarny,
- Punkt Informacyjno-Konsultacyjny,
- Grupa AA „Barbara”,

oraz we współpracy z n/w instytucjami:

- Komisariat Policji w Kłodawie,
- Komenda Powiatowa Policji w Kole,
- Sąd Rejonowy w Kole,
- Prokuratura Rejonowa w Kole,
- Straż Miejska w Kłodawie,
- Młodzieżowa Drużyna Pożarnicza w Kłodawie,
- Ochotnicza Straż Pożarna w Kłodawie,
- Poradnia Psychologiczno – Pedagogiczna w Kole,
- Poradnia Leczenia Uzależnień w Kole oraz Poradnia WIKAMED w Kole,
- instytucje i organizacje pozarządowe zajmujące się problemami oraz pomocą dla dzieci i rodzin w tematyce profilaktyki oraz przeciwdziałania narkomanii.

W 2021 roku, w zakresie umożliwiającym przez pandemię, realizowane były działania z zakresu profilaktyki uzależnień, przeciwdziałania narkomanii jak również przeciwdziałania przemocy.



1. Zwiększenie dostępności pomocy dla osób uzależnionych i współuzależnionych oraz rodzin dotkniętych przemocą poprzez zapewnienie funkcjonowania Punktów Informacyjno- Konsultacyjnych.
2. Wyjazdowe warsztaty zapobiegania nawrotom choroby alkoholowej dla osób utrzymujących abstynencję (członkowie Grupy Wsparcia AA „Barbara”) oraz udział w wyjazdowych warsztatach terapeutycznych trzeźwych alkoholików oraz członków ich rodzin.
3. Zapewnienie działalności Placówki Wsparcia Dziennego- Świetlicy Środowiskowej w Kłodawie (utrzymanie, ewentualne remonty, media, dożywianie wychowanków, zakup wyposażenia służącego organizacji pozalekcyjnych zajęć sportowych i rekreacyjnych dla wychowanków Placówki i inne).
4. Prowadzenie zajęć profilaktyczno- wychowawczych dla dzieci w Placówce Wsparcia Dziennego- Świetlicy Środowiskowej w Kłodawie.
5. Organizacja pozalekcyjnych zajęć sportowych, w tym zawodów „STRONG-FIREMAN”.
6. Prowadzenie na terenie szkół i innych placówek oświatowo-wychowawczych oraz w środowiskach senioralnych programów profilaktycznych z zakresu rozwiązywania problemów alkoholowych i przeciwdziałania narkomanii, w tym realizacja Programów Rekomendowanych - Spójrz Inaczej.
7. Wspieranie programów i przedsięwzięć profilaktycznych realizowanych przez dzieci i młodzież.
8. Organizacja imprez promujących zdrowy styl życia bez uzależnień i przemocy.
9. Szkolenia i warsztaty z zakresu profilaktyki uzależnień, z zakresu przemocy oraz przeciwdziałania narkomanii przeznaczone dla dzieci i młodzieży.
10. Podejmowanie działań o charakterze edukacyjnym w zakresie alkoholizmu, przeciwdziałania narkomanii i przemocy przeznaczonych dla rodziców
11. Dofinansowanie szkoleń, kursów specjalistycznych w zakresie pracy profilaktycznej z dziećmi, młodzieżą oraz rozwijanie umiejętności prowadzenia zajęć profilaktycznych organizowanych dla nauczycieli, pedagogów, psychologów i innych osób zajmujących się w/w tematyką.
12. Zakup materiałów do realizacji programów profilaktycznych oraz literatury na temat uzależnień ze szczególnym uwzględnieniem materiałów dla kierowców.
13. Obsługa internetowej zakładki w Biuletynie Informacji Publicznej oraz Tablicy Informacyjnej.
14. Realizacja zadań Gminnej Komisji ds. Rozwiązywania Problemów Alkoholowych.
15. Wspomaganie działalności instytucji, stowarzyszeń i osób fizycznych służącej rozwiązywaniu problemów alkoholowych oraz przeciwdziałania narkomanii.



N. Roczny program współpracy z organizacjami pozarządowymi

Współpraca z organizacjami pozarządowymi na terenie gminy Kłodawa odbywa się na podstawie Uchwały XXX/214/2020 Rady Miejskiej w Kłodawie z dnia 22 października 2020 r. w sprawie uchwalenia "Programu współpracy gminy Kłodawa z organizacjami pozarządowymi na 2021 rok", zmienionej Uchwałą Nr XXXII/230/2020 Rady Miejskiej w Kłodawie z dnia 17 grudnia 2020 r.

Program określa zasady, przedmiot, formę współpracy, określa priorytetowe zadania publiczne oraz wysokość środków przeznaczonych na realizację programu.

W 2021 wyznaczono następujące zadania priorytetowe w sferze pożytku publicznego:

- ✓ „Pomoc społeczna, w tym pomoc rodzinom i osobom w trudnej sytuacji życiowej oraz wyrównywanie szans tych rodzin i osób”,
- ✓ „Przeciwdziałanie uzależnieniom i patologiom społecznym”,
- ✓ „Działalność na rzecz osób niepełnosprawnych”,
- ✓ „Działalność na rzecz dzieci i młodzieży”,
- ✓ „Wspieranie i upowszechnianie kultury fizycznej”,
- ✓ „Ochrona i promocja zdrowia”,
- ✓ „Nauka, szkolnictwo wyższe, edukacja, oświata i wychowanie”,
- ✓ „Kultura, sztuka, ochrona dóbr kultury i dziedzictwa narodowego”,
- ✓ „Turystyka i krajoznawstwo”
- ✓ „Pomoc społeczna”,
- ✓ „Wypoczynek dzieci i młodzieży”,
- ✓ „Działalności na rzecz osób w wieku emerytalnym”,
- ✓ „Działalności wspomagającej rozwój wspólnot i społeczności lokalnych”.

Planowana wysokość środków finansowych przeznaczonych na realizację Programu w 2021 r. 271 000 zł (2020 r. – 276 000 zł, 2019 r. - 240 000,00 zł, 2018 r. - 208 000,00 zł, 2017-184 000 zł).

W 2021 r. w ramach współpracy z organizacjami pozarządowymi przyznano 16 dotacji (w 2020-16 dotacji, 2019 r. – 22 dotacje) na łączną kwotę 252 085 zł (w 2020r. - 236 852,03 zł, w 2019 r. - 217 191,20 zł). Dotację przyznawano na różnego rodzaju działalność związaną z aktywnością sportową, działaniami edukacyjnymi, promowaniem kultury, turystyki czy też zdrowego stylu życia. Dotację otrzymały następujące podmioty:

- ✓ Stowarzyszenie Klub Sportowy Górnik Kłodawa,
- ✓ Stowarzyszenie „Sprawni Inaczej”
- ✓ Stowarzyszenie Artiss – Akademia Rozwoju Tańca i Sportu Skakanka w Koninie
- ✓ Kłodawskie Stowarzyszenie Szkolne „RAWITA”,



- ✓ Bank Żywności w Koninie,
- ✓ Stowarzyszenie Wspierające Rozwój Kulturalny, Artystyczny i Sportowy Dzieci, Młodzieży i Dorosłych „Impresja”,
- ✓ Ochotnicza Straż Pożarna w Kłodawie,
- ✓ Ochotnicza Straż Pożarna w Bierzwiennej Długiej
- ✓ Stowarzyszenie Uniwersytet Trzeciego Wieku w Kłodawie

Wszystkie dotacje zostały wykorzystane zgodnie z przeznaczeniem na jaki je przyznano.

O. Współpraca z innymi społecznościami samorządowymi

Lokalna Organizacja Turystyczna „Centralny Łuk Turystyczny”

Centralny ŁUK Turystyczny (CŁT) z siedzibą w Łęczycy, to wspólna inicjatywa: Łęczycy, Uniejowa, Kłodawy, gminy Grabów, gminy Świnice Warckie, gminy Góry Świętej Małgorzaty, gminy Piątek, powiatu łęczyckiego oraz Kopalni Soli „Kłodawa” S.A. w Kłodawie.

Celem współpracy jest stworzenie i promocja oferującego wiele różnorodnych atrakcji, wspólnego produktu turystycznego. Kompleksowość proponowanej oferty zwiększa jego atrakcyjność. Na terenie o promieniu 30 kilometrów można być gościem diabła Boruty - pana na łęczyckim zamku, odwiedzić miejsce urodzenia i chrztu św. Faustyny Kowalskiej w Głogowcu i Świnicach Warckich, skorzystać z wód termalnych w Uniejowie i zwiedzić Podziemną Trasę Turystyczną w kopalni soli. Stowarzyszenie działa od 2010 roku. Skupia obecnie osiem miast i gmin oraz 16 innych podmiotów w tym Termy Uniejów i Kopalnię Soli „Kłodawa” S.A. (przedsiębiorstwa, muzea, stowarzyszenia). Gmina Kłodawa razem z Centralnym Łukiem, co roku bierze udział w imprezach targowych. W roku 2018 uczestniczyliśmy w targach turystycznych w Łodzi, Gdańsku, Katowicach i w Nadarzynie (pod Warszawą). Każdego roku organizowany jest rajd rowerowy promujący atrakcje gminy należących do CŁT. Przygotowywane są materiały promocyjne, mapki, foldery, filmy promocyjne, które prezentowane są podczas imprez kulturalnych organizowanych przez członków CŁT i imprezach targowych. Współpracujemy również w ramach możliwości z agencjami reklamowymi. Gmina Kłodawa jako członek stowarzyszenia opłaca roczną składkę członkowską w niezmiennej w stosunku do 2018 r. wysokości równej kwocie 3.000 zł.

Pandemia zakaźnej choroby COVID-19 wywoływanej przez koronawirusa SARS-CoV-2 od 11 marca 2020 r. została uznana przez Światową Organizację Zdrowia (WHO). Sytuacja ta uniemożliwiła realizację zadań CŁT w 2021 r.



WOKISS – Wielkopolski Ośrodek Kształcenia i Studiów Samorządowych w Poznaniu

Od roku 1993 gmina Kłodawa jest członkiem stowarzyszenia WOKISS. Jest to największe stowarzyszenie samorządów w Polsce. Aktualnie zrzesza 271 jednostek lokalnych 241 gmin z terenu województw wielkopolskiego, lubuskiego, dolnośląskiego, łódzkiego i zachodniopomorskiego oraz 30 wielkopolskich powiatów. Celem działalności stowarzyszenia jest podnoszenie efektywności jednostek samorządu terytorialnego w realizacji zadań publicznych, w szczególności działania edukacyjno-doradcze oraz informacyjno-wydawnicze. Gmina Kłodawa, jako członek stowarzyszenia korzysta z opracowań prawnych, doradztwa prawnego oraz szkoleń i konferencji organizowanych dla radnych, kierownictwa, pracowników urzędu i jednostek gminy. Roczna składka członkowska za rok 2021 –bz. – 12 480 zł (2019 r.-12 180 zł, 2018 r. - 11 580 zł). W 2021 r. 62 szkoleniach bezpłatnych i 10 płatnych za kwotę 3.212 zł (2019 r. wzięliśmy udział w 21 szkoleniach bezpłatnych i w 3 szkoleniach płatnych, a w 2020 r. w 29 szkoleniach bezpłatnych).



VI. REALIZACJA UCHWAŁ RADY MIEJSKIEJ

A. Omówienie ogólne

Rada Miejska w Kłodawie liczy 15 radnych. W Radzie funkcjonuje 5 komisji: Komisja Działalności Gospodarczej, Komunalnej, Budżetu i Finansów, Komisja Mieszkaniowa, Komisja Oświaty, Kultury, Sportu i Spraw Socjalnych, Komisja Rewizyjna, Komisja Skarg, Wniosków i Petycji. Obecnie to VIII - Kadencja obejmująca lata 2018-2023.

Stosownie do art. 30 ust. 1 ustawy z dnia 8 marca 1990 roku o samorządzie gminnym Burmistrz Kłodawy jest organem wykonawczym gminy do którego zadań należy m.in. wykonywanie Uchwał Rady Miejskiej. Realizując obowiązki nałożone przepisami ustawy samorządowej Burmistrz Kłodawy przy pomocy Urzędu Miasta i Gminy w Kłodawie realizował uchwały podjęte przez Radę Miejską w 2020 r. w sposób określony uchwałami. W 2021 roku Rada Miejska obradowała i podejmowała stosowne uchwały zgodnie z planem pracy rady przyjętym Uchwałą Nr XXXV/248/2021 z dnia 28 stycznia 2021 r. w sprawie planu pracy Rady Miejskiej w Kłodawie na 2021 r.

Wypełniając dyspozycję zawartą w planie pracy w 2021 roku Rada Miejska obradowała na 13 sesjach zwyczajnych, 3 sesjach nadzwyczajnych i podjęła 108 uchwał (2020 r. - 14 sesji zwyczajnych, 2 sesje nadzwyczajnych, 109 uchwał, w 2019 r. – 92 uchwały; 2018 r. – 64 uchwały). Wśród podjętych przez Radę uchwał większość dotyczyła spraw z zakresu gospodarowania mieniem komunalnym, planów zagospodarowania miasta, pomocy społecznej, spraw związanych z oświatą i ochrony środowiska. Podjęte przez Radę Miejską uchwały Burmistrz Kłodawy zgodnie z art.41 pkt. 1 ustawy o samorządzie gminnym przekazał w nieprzekraczalnym terminie 7 dni do organów nadzoru jakimi są w zakresie zgodności z prawem – Wojewoda Wielkopolski, a w zakresie spraw finansowych – Regionalna Izba Obrachunkowa. Zgodnie z art. 7 ust. 1 pkt.1 ustawy o dostępie do informacji publicznej, wszystkie uchwały opublikowane zostały w Biuletynie Informacji Publicznej, zaś uchwały stanowiące akty prawa miejscowego w Dzienniku Urzędowym Województw Wielkopolskiego.

W podjętych przez Radę Miejska uchwałach organy nadzoru nie dopatrzyły się żadnych nieprawidłowości potwierdzając tym samym fakt, że uchwały są zgodne z obowiązującymi przepisami prawa i nie naruszają właściwego gospodarowania finansami publicznymi. Nie zaszła również potrzeba wydawania przez organ nadzoru, jakim jest Wojewoda Wielkopolski zarządzeń zastępczych w trybie art.98 ust. 1 i 2 ustawy samorządowej. Wszystkie uchwały zostały przez organ wykonawczy gminy wykonane z zachowaniem procedur i terminów określonych uchwałami i przepisami prawa. Informacja na temat realizacji poszczególnych uchwał rady przedstawione zostały w niniejszym raporcie.



B. Zestawienie szczegółowe

Tabela nr 43. Wykaz podjętych uchwał przez Radę Miejską w Kłodawie w 2021 r.

Nr i data uchwały	W sprawie	Sposób wykonania
XXXV/241/2021 r. 28.01.2021 r.	W sprawie udzielenia pomocy finansowej z budżetu gminy Kłodawa i zawarcia w tej sprawie porozumienia pomiędzy Gminą Kłodawa a Powiatem Kolskim	Weszła w życie z dniem podjęcia
XXXV/242/2021 r. 28.01.2021 r.	W sprawie zamiaru przekształcenia Szkoły Podstawowej im. gen. Tadeusza Kutrzeby w Bierzwiennej Długiej	Weszła w życie z dniem podjęcia
XXXV/243/2021 r. 28.01.2021 r.	W sprawie planu pracy Komisji Działalności Gospodarczej, Komunalnej, Budżetu i Finansów Rady Miejskiej w Kłodawie na 2021 r.	Weszła w życie z dniem podjęcia
XXXV/244/2021 r. 28.01.2021 r.	W sprawie planu pracy Komisji Mieszkaniowej Rady Miejskiej w Kłodawie na 2021 r.	Weszła w życie z dniem podjęcia
XXXV/245/2021 r. 28.01.2021 r.	W sprawie planu pracy Komisji Rewizyjnej Rady Miejskiej w Kłodawie na 2021 r.	Weszła w życie z dniem podjęcia
XXXV/246/2021 r. 28.01.2021 r.	W sprawie planu pracy Komisji Oświaty, Kultury, Sportu i Spraw Socjalnych Rady Miejskiej w Kłodawie na 2021 r.	Weszła w życie z dniem podjęcia
XXXV/247/2021 r. 28.01.2021 r.	W sprawie planu pracy Komisji Skarg, wniosków i Petycji Rady Miejskiej w Kłodawie na 2021 r.	Weszła w życie z dniem podjęcia
XXXV/248/2021 r. 28.01.2021 r.	W sprawie planu pracy Rady Miejskiej w Kłodawie na 2021 r.	Weszła w życie z dniem podjęcia
XXXV/249/2021 r. 28.01.2021 r.	W sprawie zmiany uchwały budżetowej na rok 2021	Weszła w życie z dniem podjęcia
XXXV/250/2021 r. 28.01.2021 r.	W sprawie wyrażenia zgody na nieodpłatne nabycie nieruchomości – działek nr 26/85, 26/86, 26/87, 26/88 położonych w obrębie Wólka Czepowa	Weszła w życie z dniem podjęcia
XXXV/251/2021 r. 28.01.2021 r.	W sprawie zaliczenia do kategorii dróg gminnych ul. Jaworowej w m. Kłodawa	Weszła w życie po upływie 14 dni od dnia ogłoszenia w Dzienniku Urzędowym Województwa Wielkopolskiego
XXXV/252/2021 r. 28.01.2021 r.	W sprawie rozpatrzenia petycji wielokrotnej	Weszła w życie z dniem podjęcia
XXXVI/253/2021 r. 25.02.2021 r.	W sprawie przeprowadzenia konsultacji w sprawie statutów osiedli gminy Kłodawa	Weszła w życie po upływie 14 dni od dnia ogłoszenia w Dzienniku Urzędowym Województwa Wielkopolskiego
XXXVI/254/2021 r. 25.02.2021 r.	W sprawie nie wyrażenia zgody na wyodrębnienie funduszu sołectkiego w 2022 r.	Weszła w życie z dniem podjęcia
XXXVI/255/2021 r. 25.02.2021 r.	W sprawie wyrażenia zgody na wzięcie w bezpłatne użyczenie nieruchomości zabudowanej położonej w Lubońku	Weszła w życie z dniem podjęcia



	gmina Kłodawa	
XXXVI/256/2021 r. 25.02.2021 r.	W sprawie rozpatrzenia skargi na działalność Burmistrza Kłodawy	Weszła w życie z dniem podjęcia
XXXVI/257/2021 r. 25.02.2021 r.	W sprawie zmiany uchwały budżetowej na rok 2021	Weszła w życie z dniem podjęcia
XXXVII/258/2021 r. 10.03.2021 r.	W sprawie zmiany uchwały budżetowej na rok 2021	Weszła w życie z dniem podjęcia
XXXVIII/259/2021 r. 25.03.2021 r.	W sprawie rozpatrzenia petycji	Weszła w życie z dniem podjęcia
XXXVIII/260/2021 r. 25.03.2021 r.	W sprawie pozostawienia petycji bez rozpoznania	Weszła w życie z dniem podjęcia
XXXVIII/261/2021 r. 25.03.2021 r.	W sprawie wyrażenia zgody na oddanie w bezpłatne użyczenie nieruchomości zabudowanej położonej w Bierzwiennej Krótkiej gmina Kłodawa	Weszła w życie z dniem podjęcia
XXXVIII/262/2021 r. 25.03.2021 r.	W sprawie uchylenia uchwały nr XXVIII/153/2016 Rady Miejskiej w Kłodawie z dnia 29 lipca 2016 r. w sprawie określenia przystanków komunikacyjnych	Weszła w życie z dniem podjęcia
XXXVIII/263/2021 r. 25.03.2021 r.	W sprawie przyjęcia Programu opieki nad zwierzętami bezdomnymi oraz zapobiegania bezdomności zwierząt na terenie gminy Kłodawa na rok 2021	Weszła w życie po upływie 14 dni od dnia ogłoszenia w Dzienniku Urzędowym Województwa Wielkopolskiego
XXXVIII/264/2021 r. 25.03.2021 r.	W sprawie zmiany uchwały budżetowej na rok 2021	Weszła w życie z dniem podjęcia
XXXVIII/265/2021 r. 25.03.2021 r.	W sprawie zmiany uchwały w sprawie uchwalenia Wieloletniej Prognozy Finansowej gminy Kłodawa na lata 2021 - 2043	Weszła w życie z dniem podjęcia
XXXVIII/266/2021 r. 25.03.2021 r.	W sprawie wyrażenia zgody na wydzierżawienie nieruchomości gruntowej położonej w Kłodawie	Weszła w życie z dniem podjęcia
XXXIX/267/2021 r. 29.04.2021 r.	W sprawie Statutu Osiedla Nr 1 w Kłodawie	Weszła w życie po upływie 14 dni od dnia ogłoszenia w Dzienniku Urzędowym Województwa Wielkopolskiego
XXXIX/268/2021 r. 29.04.2021 r.	W sprawie Statutu Osiedla Nr 2 w Kłodawie	Weszła w życie po upływie 14 dni od dnia ogłoszenia w Dzienniku Urzędowym Województwa Wielkopolskiego



XXXIX/269/2021r. 29.04.2021 r.	W sprawie zasad wynajmowania lokali wchodzących w skład mieszkaniowego zasobu gminy Kłodawa	Weszła w życie po upływie 14 dni od dnia ogłoszenia w Dzienniku Urzędowym Województwa Wielkopolskiego
XXXIX/270/2021r. 29.04.2021 r.	W sprawie wyrażenia zgody na sprzedaż nieruchomości	Weszła w życie z dniem podjęcia
XXXIX/271/2021r. 29.04.2021 r.	W sprawie określenia wzoru wniosku o przyznanie dodatku mieszkaniowego oraz wzoru deklaracji o dochodach gospodarstwa domowego	Weszła w życie z dniem 1 lipca 2021 r. po ogłoszeniu w Dzienniku Urzędowym Województwa Wielkopolskiego
XXXIX/272/2021r. 29.04.2021 r.	W sprawie przyjęcia projektu Regulaminu dostarczania wody i odprowadzania ścieków na terenie gminy Kłodawa	Weszła w życie z dniem podjęcia
XXXIX/273/2021r. 29.04.2021 r.	W sprawie zatwierdzenia sprawozdania finansowego instytucji kultury za rok 2020	Weszła w życie z dniem podjęcia
XXXIX/274/2021r. 29.04.2021 r.	W sprawie zmiany uchwały w sprawie udzielenia pomocy finansowej z budżetu gminy Kłodawa i zawarcia w tej sprawie porozumienia pomiędzy Gminą Kłodawa a Powiatem Kolskim	Weszła w życie z dniem podjęcia
XXXIX/275/2021r. 29.04.2021 r.	W sprawie udzielenia pomocy finansowej z budżetu gminy Kłodawa i zawarcia w tej sprawie porozumienia pomiędzy Gminą Kłodawa a Powiatem Kolskim	Weszła w życie z dniem podjęcia
XXXIX/276/2021r. 29.04.2021 r.	W sprawie zmiany uchwały w sprawie uchwalenia budżetu na rok 2021	Weszła w życie z dniem podjęcia
XXXIX/277/2021r. 29.04.2021 r.	W sprawie zmiany uchwały w sprawie uchwalenia Wieloletniej Prognozy Finansowej Gminy Kłodawa na lata 2021 -2043	Weszła w życie z dniem podjęcia
XL/278/2021r. 27.05.2021 r.	W sprawie zmiany uchwały w sprawie uchwały budżetowej na rok 2021	Weszła w życie z dniem podjęcia
XL/279/2021r. 27.05.2021 r.	W sprawie udzielenia pomocy finansowej z budżetu gminy Kłodawa i zawarcia w tej sprawie porozumienia pomiędzy Gminą Kłodawa a Powiatem Kolskim	Weszła w życie z dniem podjęcia
XLI/280/2021r. 17.06.2021 r.	W sprawie udzielenia Burmistrzowi Kłodawy wotum zaufania za 2020 r.	Weszła w życie z dniem podjęcia
XLI/281/2021r. 17.06.2021 r.	W sprawie zatwierdzenia sprawozdania finansowego gminy Kłodawa za 2020 rok wraz ze sprawozdaniem z wykonania budżetu Gminy Kłodawa za 2020 rok	Weszła w życie z dniem podjęcia
XLI/282/2021r. 17.06.2021 r.	W sprawie udzielenia absolutorium Burmistrzowi Kłodawy za 2020 rok	Weszła w życie z dniem podjęcia
XLI/283/2021r. 17.06.2021 r.	W sprawie zmiany uchwały w sprawie uchwały budżetowej na rok 2021	Weszła w życie z dniem podjęcia
XLI/284/2021r. 17.06.2021 r.	W sprawie zmiany uchwały w sprawie uchwalenia Wieloletniej Prognozy Finansowej gminy Kłodawa na lata 2021-2043	Weszła w życie z dniem podjęcia



XLII/285/2021r. 17.06.2021 r.	W sprawie wyrażenia zgody na wydzierżawienie nieruchomości rolnej dotychczasowemu dzierżawcy	Weszła w życie z dniem podjęcia
XLII/286/2021r. 15.07.2021 r.	W sprawie miejscowego planu zagospodarowania przestrzennego pod nazwą „Zmiana miejscowych planów zagospodarowania przestrzennego dla wybranych terenów w gminie Kłodawa – Etap VIII”	Weszła w życie po upływie 14 dni od dnia ogłoszenia w Dzienniku Urzędowym Województwa Wielkopolskiego
XLII/287/2021r. 15.07.2021 r.	W sprawie miejscowego planu zagospodarowania przestrzennego pod nazwą „Zmiana miejscowych planów zagospodarowania przestrzennego dla wybranych terenów w gminie Kłodawa – Etap IX”	Weszła w życie po upływie 14 dni od dnia ogłoszenia w Dzienniku Urzędowym Województwa Wielkopolskiego
XLII/288/2021r. 15.07.2021 r.	W sprawie zbycia nieruchomości zabudowanej położonej w Kłodawie w drodze bezprzetargowej	Weszła w życie z dniem podjęcia
XLII/289/2021r. 15.07.2021 r.	W sprawie zbycia nieruchomości niezabudowanej położonej w Słupczce w drodze bezprzetargowej	Weszła w życie z dniem podjęcia
XLII/290/2021r. 15.07.2021 r.	Zmieniająca uchwałę w sprawie zarządzenia poboru podatku rolnego, podatku leśnego i podatku od nieruchomości w drodze inkasa, określenia inkasentów, wysokości wynagrodzenia za inkaso oraz ustalenia terminu płatności dla inkasentów	Weszła w życie po upływie 14 dni od dnia ogłoszenia w Dzienniku Urzędowym Województwa Wielkopolskiego
XLII/291/2021r. 15.07.2021 r.	W sprawie nadania nazw drogom wewnętrznym na terenie miasta Kłodawa	Weszła w życie po upływie 14 dni od dnia ogłoszenia w Dzienniku Urzędowym Województwa Wielkopolskiego
XLII/292/2021r. 15.07.2021 r.	W sprawie wyrażenia zgody na nabycie nieruchomości gruntowej położonej w Kłodawie	Weszła w życie z dniem podjęcia
XLII/293/2021r. 15.07.2021 r.	W sprawie wyrażenia zgody na nabycie nieruchomości gruntowej położonej w Kłodawie	Weszła w życie z dniem podjęcia
XLII/294/2021r. 15.07.2021 r.	W sprawie zmiany uchwały w sprawie uchwały budżetowej na rok 2021	Weszła w życie z dniem podjęcia
XLII/295/2021r. 15.07.2021 r.	W sprawie zmiany uchwały w sprawie uchwalenia Wieloletniej Prognozy Finansowej gminy Kłodawa na lata 2021 -2043	Weszła w życie z dniem podjęcia
XLII/296/2021r. 15.07.2021 r.	W sprawie nadania Stadionowi Miejskiemu w Kłodawie imienia Zbigniewa Niewiarowskiego	Weszła w życie z dniem podjęcia
XLII/297/2021r. 15.07.2021 r.	W sprawie określenia średniej ceny jednostki paliwa w gminie Kłodawa	Weszła w życie po upływie 14 dni od dnia ogłoszenia w Dzienniku Urzędowym Województwa Wielkopolskiego



XLII/298/2021r. 15.07.2021 r.	W sprawie przystąpienia do opracowania Strategii Rozwiązywania Problemów Społecznych gminy Kłodawa na lata 2021-2025	Weszła w życie z dniem podjęcia
XLII/299/2021r. 15.07.2021 r.	W sprawie przeprowadzenia konsultacji społecznych w procesie opracowania Strategii Rozwiązywania Problemów Społecznych gminy Kłodawa na lata 2021-2025	Weszła w życie z dniem podjęcia
XLII/300/2021r. 15.07.2021 r.	W sprawie utworzenia Centrum Usług Wspólnych w Kłodawie	Weszła w życie z dniem podjęcia
XLII/301/2021r. 15.07.2021 r.	W sprawie wspólnej obsługi organizacyjno- administracyjnej oraz finansowej jednostek organizacyjnych gminy Kłodawa do sektora finansów publicznych	Weszła w życie z mocą obowiązującą od dnia 1 października 2021 r.
XLII/302/2021r. 15.07.2021 r.	W sprawie przyjęcia „Programu Ochrony Środowiska dla gminy Kłodawa na lata 2021-2024 z uwzględnieniem perspektywy do 2028 r.	Weszła w życie z dniem podjęcia
XLIII/303/2021r. 20.07.2021 r.	W sprawie zmiany uchwały w sprawie uchwały budżetowej na rok 2021	Weszła w życie z dniem podjęcia
XLIV/304/2021r. 8.09.2021 r.	W sprawie zmiany uchwały w sprawie udzielenia pomocy finansowej z budżetu gminy Kłodawa i zawarcia w tej sprawie porozumienia pomiędzy Gminą Kłodawa a Powiatem Kolskim	Weszła w życie z dniem podjęcia
XLIV/305/2021r. 8.09.2021 r.	W sprawie zmiany uchwały w sprawie udzielenia pomocy finansowej z budżetu gminy Kłodawa i zawarcia w tej sprawie porozumienia pomiędzy Gminą Kłodawa a Powiatem Kolskim	Weszła w życie z dniem podjęcia
XLIV/306/2021r. 8.09.2021 r.	W sprawie zmiany uchwały w sprawie uchwały budżetowej na rok 2021	Weszła w życie z dniem podjęcia
XLIV/307/2021r. 8.09.2021 r.	W sprawie zmiany uchwały w sprawie uchwalenia Wieloletniej Prognozy Finansowej gminy Kłodawa na lata 2021-2043	Weszła w życie z dniem podjęcia
XLV/308/2021r. 24.09.2021 r.	W sprawie wyrażenia zgody na ustanowienie odpłatnej służebności przesyłu na nieruchomości stanowiącej własność gminy Kłodawa	Weszła w życie z dniem podjęcia
XLV/309/2021r. 24.09.2021 r.	W sprawie wyrażenia zgody na ustanowienie nieodpłatnej służebności przesyłu na nieruchomości będącej własnością gminy Kłodawa	Weszła w życie z dniem podjęcia
XLV/310/2021r. 24.09.2021 r.	W sprawie zaliczenia drogi do kategorii dróg gminnych na terenie gminy Kłodawa	Weszła w życie po upływie 14 dni od dnia ogłoszenia w Dzienniku Urzędowym Województwa Wielkopolskiego
XLV/311/2021r. 24.09.2021 r.	W sprawie przyjęcia Raportu z realizacji Programu Ochrony Środowiska dla Miasta i Gminy Kłodawa za lata 2017-2020	Weszła w życie z dniem podjęcia
XLV/312/2021r. 24.09.2021 r.	W sprawie zmiany uchwały nr XXVIII/201/2020 Rady Miejskiej w Kłodawie z dnia 17 września 2020 r. w sprawie	Weszła w życie po upływie 14 dni od dnia



	Regulaminu utrzymania czystości i porządku na terenie gminy Kłodawa	ogłoszenia w Dzienniku Urzędowym Województwa Wielkopolskiego
XLV/313/2021r. 24.09.2021 r.	W sprawie Regulaminu dostarczania wody i odprowadzania ścieków na terenie gminy Kłodawa	Weszła w życie po upływie 14 dni od dnia ogłoszenia w Dzienniku Urzędowym Województwa Wielkopolskiego
XLV/314/2021r. 24.09.2021 r.	W sprawie zmiany uchwały w sprawie uchwały budżetowej na rok 2021	Weszła w życie z dniem podjęcia
XLV/315/2021r. 24.10.2021 r.	W sprawie zmiany uchwały w sprawie uchwalenia Wieloletniej Prognozy Finansowej gminy Kłodawa na lata 2021-2043	Weszła w życie z dniem podjęcia
XLVI/316/2021r. 21.10.2021 r.	W sprawie udzielenia pomocy finansowej z budżetu gminy Kłodawa i zawarcia w tej sprawie porozumienia pomiędzy Gminą Kłodawa a Powiatem Kolskim	Weszła w życie z dniem podjęcia
XLVI/317/2021r. 21.10.2021 r.	W sprawie udzielenia pomocy finansowej z budżetu gminy Kłodawa i zawarcia w tej sprawie porozumienia pomiędzy Gminą Kłodawa a Powiatem Kolskim	Weszła w życie z dniem podjęcia
XLVI/318/2021r. 21.10.2021 r.	W sprawie zmiany uchwały w sprawie uchwały budżetowej na rok 2021	Weszła w życie z dniem podjęcia
XLVI/319/2021r. 21.10.2021 r.	W sprawie zmiany uchwały w sprawie uchwalenia Wieloletniej Prognozy Finansowej gminy Kłodawa na lata 2021-2043	Weszła w życie z dniem podjęcia
XLVI/320/2021r. 21.10.2021 r.	W sprawie zaopiniowania cennika na 2022 rok za odzysk i unieszkodliwianie odpadów z grupy 20... - odpady komunalne łącznie z frakcjami gromadzonymi selektywnie	Weszła w życie z dniem podjęcia
XLVI/321/2021r. 21.10.2021 r.	W sprawie wyrażenia zgody na wydzierżawienie nieruchomości rolnej dotychczasowemu dzierżawcy	Weszła w życie z dniem podjęcia
XLVII/322/2021r. 25.11.2021 r.	W sprawie wyrażenia zgody na wydzierżawienie nieruchomości gruntowej położonej w Kłodawie	Weszła w życie z dniem podjęcia
XLVII/323/2021r. 25.11.2021 r.	W sprawie wyrażenia zgody na nabycie nieruchomości gruntowej położonej w Bierzwiennej Długiej - Kolonii	Weszła w życie z dniem podjęcia
XLVII/324/2021r. 25.11.2021 r.	W sprawie obniżenia średniej ceny skupu żyta przyjmowanej jako podstawa do obliczania podatku rolnego na obszarze gminy Kłodawa	Weszła w życie z dniem 1 stycznia 2022 r. po ogłoszeniu w Dzienniku Urzędowym Województwa Wielkopolskiego
XLVII/325/2021r. 25.11.2021 r.	W sprawie określenia wysokości stawek podatku od nieruchomości	Weszła w życie z dniem 1 stycznia 2022 r. po ogłoszeniu w Dzienniku



		Urzędowym Województwa Wielkopolskiego
XLVII/326/2021r. 25.11.2021 r.	W przedmiocie zmiany uchwały w sprawie ustalenia zasad wypłacania diet radnym Rady Miejskiej w Kłodawie oraz zwrotu kosztów podróży służbowych	Weszła w życie z dniem podjęcia z mocą obowiązującą od 1 sierpnia 2021 r.
XLVII/327/2021r. 25.11.2021 r.	W sprawie ustalenia wynagrodzenia Burmistrza Kłodawy	Weszła w życie z dniem podjęcia
XLVII/328/2021r. 25.11.2021 r.	W sprawie ustalenia stawek dotacji przedmiotowych dla Zarządu Budynków i Usług Komunalnych w Kłodawie	Weszła w życie z dniem podjęcia z mocą obowiązującą od 1 stycznia 2022 r.
XLVII/329/2021r. 25.11.2021 r.	W sprawie udzielenia pomocy finansowej z budżetu gminy Kłodawa i zawarcia w tej sprawie porozumienia pomiędzy Gminą Kłodawa a Powiatem Kolskim	Weszła w życie z dniem podjęcia
XLVII/330/2021r. 25.11.2021 r.	W sprawie zmiany uchwały w sprawie uchwały budżetowej na rok 2021	Weszła w życie z dniem podjęcia
XLVII/331/2021r. 25.11.2021 r.	W sprawie zmiany uchwały w sprawie uchwalenia Wieloletniej Prognozy Finansowej gminy Kłodawa na 2021-2043	Weszła w życie z dniem podjęcia
XLVII/332/2021r. 25.11.2021 r.	W sprawie uchwalenia „Programu współpracy gminy Kłodawa z organizacjami pozarządowymi na 2022 rok”	Weszła w życie z dniem podjęcia
XLVII/333/2021r. 25.11.2021 r.	W sprawie zmiany uchwały Nr XXVIII/200/2020 Rady Miejskiej w Kłodawie z dnia 17 września 2020r. w sprawie szczegółowego sposobu i zakresu świadczenia usług odbierania odpadów komunalnych od właścicieli nieruchomości i zagospodarowania tych odpadów, w zamian za uiszczoną przez właściciela nieruchomości opłatę za gospodarowanie odpadami komunalnymi	Weszła w życie po upływie 14 dni od dnia ogłoszenia w Dzienniku Urzędowym Województwa Wielkopolskiego
XLVII/334/2021r. 25.11.2021 r.	W sprawie uchwalenia Regulaminu wykonywania i finansowania przedsięwzięcia usuwania azbestu oraz wyrobów zawierających azbest z terenu gminy Kłodawa	Weszła w życie po upływie 14 dni od dnia ogłoszenia w Dzienniku Urzędowym Województwa Wielkopolskiego
XLVII/335/2021r. 25.11.2021 r.	W sprawie rozpatrzenia skargi na działalność Burmistrza Kłodawy	Weszła w życie z dniem podjęcia
XLVII/336/2021r. 25.11.2021 r.	W sprawie odmowy uwzględnienia wezwania do usunięcia naruszenia prawa w uchwale Rady Miejskiej w Kłodawie Nr XLII/286/2021 z dnia 15 lipca 2021 r.	Weszła w życie z dniem podjęcia
XLVIII/337/2021r. 16.12.2021 r.	W sprawie ustalenia wysokości opłaty za wpis do rejestru żłobków	Weszła w życie po upływie 14 dni od dnia ogłoszenia w Dzienniku Urzędowym Województwa Wielkopolskiego



XLVIII/338/2021r. 16.12.2021 r.	W sprawie ustalenia taryfy cen opłat za ciepło dostarczone z urządzeń zaopatrzenia w energię ciepłą stanowiących własność gminy Kłodawa	Weszła w życie z dniem podjęcia
XLVIII/339/2021r. 16.12.2021 r.	W sprawie rozpatrzenia petycji dotyczącej wybudowania drogi w Dębinie	Weszła w życie z dniem podjęcia
XLVIII/340/2021r. 16.12.2021 r.	W sprawie przyjęcia Strategii Rozwiązywania Problemów Społecznych gminy Kłodawa na lata 2021 - 2025	Weszła w życie z dniem podjęcia z mocą obowiązującą od 1 stycznia 2022 roku
XLVIII/341/2021r. 16.12.2021 r.	W sprawie uchwalenia Gminnego Programu Profilaktyki i Rozwiązywania Problemów Alkoholowych oraz Przeciwdziałania Narkomanii w gminie Kłodawa na 2022 rok	Weszła w życie z dniem podjęcia
XLVIII/342/2021r. 16.12.2021 r.	W sprawie wyrażenia zgody na zawarcie umowy o świadczenie usług w zakresie publicznego transportu zbiorowego	Weszła w życie z dniem podjęcia
XLVIII/343/2021r. 16.12.2021 r.	W sprawie zmiany uchwały w sprawie uchwały budżetowej na rok 2021	Weszła w życie z dniem podjęcia
XLVIII/344/2021r. 16.12.2021 r.	W sprawie zmiany uchwały w sprawie uchwalenia Wieloletniej Prognozy Finansowej gminy Kłodawa na lata 2021-2043	Weszła w życie z dniem podjęcia
XLVIII/345/2021r. 16.12.2021 r.	W sprawie określenia wysokości stawek podatku od nieruchomości	Weszła w życie z dniem 1 stycznia 2022 r. po ogłoszeniu w Dzienniku Urzędowym Województwa Wielkopolskiego
XLVIX/346/2021r. 16.12.2021 r.	W sprawie określenia wysokości stawek podatku od nieruchomości	Weszła w życie z dniem 1 stycznia 2022 r. po ogłoszeniu w Dzienniku Urzędowym Województwa Wielkopolskiego
L/347/2021r. 30.12.2021 r.	W sprawie określenia wydatków, które nie wygasają z końcem roku budżetowego 2021	Weszła w życie z dniem podjęcia
L/348/2021r. 30.12.2021 r.	W sprawie uchwalenia Wieloletniej Prognozy Finansowej gminy Kłodawa na lata 2022-2043	Weszła w życie z dniem 1 stycznia 2022 r.
L/349/2021r. 30.12.2021 r.	W sprawie uchwały budżetowej na rok 2022	Weszła w życie z dniem 1 stycznia 2022 r. po ogłoszeniu w Dzienniku Urzędowym Województwa

Źródło: opracowanie własne, Urząd Miasta i Gminy w Kłodawie



VII. CZĘŚĆ ANALITYCZNA

A. Finanse - Wykonanie wydatków inwestycyjnych

Tabela nr 44. Wykonanie wydatków inwestycyjnych

1.	Opracowanie dokumentacji projektowo-kosztorysowej - ulica Klonowa, Gruntowa, Jaworowa	Wartość zadania 42 600,00 zł
2.	Opracowanie dokumentacji projektowo-kosztorysowej - budowa ul. Niezłomnych	Wartość zadania 21 867,93 zł
3.	Opracowanie map do celów projektowych, pomiar sytuacyjno-wysokościowy, opracowanie map we wsi Kobylata, pomiar sytuacyjno-wysokościowy, opracowanie map we wsi Dębina, opracowanie map do celów projektowych we wsi Leszcze	Wartość zadania 7 114,00 zł
4.	Przebudowa ulicy al. 1-go Maja	Fundusz Dróg Samorządowych Dofinansowanie 1 299 761,94 zł Wartość zadania 1 955 517,13 zł
5.	Budowa drogi Kłodawa - Bierzwienna Dł. Kolonia	Państwowy Fundusz Inwestycji Lokalnych Dofinansowanie 500 000,00 zł Wartość zadania 703 128,08 zł
6.	Budowa drogi w m. Łązek gm. Kłodawa	Urząd Marszałkowski Województwa Wielkopolskiego Dofinansowanie 246 250,00 zł Wartość zadania 498 038,82 zł
7.	Przebudowa ulicy Barbary wraz z nadzorem inwestorskim	Wartość zadania 115 159,47 zł
8.	Opracowanie dokumentacji projektowej na przebudowę drogi gminnej Kobylata, przebudowę odcinków dróg wewnętrznych w m. Kobylata, przebudowę drogi w m. Leszcze, przebudowę ul. Wiejskiej w Kłodawie, przebudowę ul. Grzegorza z Sambora w Kłodawie	Wartość zadania 46 600,00 zł
9.	Budowa ul. Polnej m. Kłodawa	Rządowy Funduszu Rozwoju Dróg Dofinansowanie 1 001 088,84 zł Wartość zadania 1 487 326,82 zł
10.	Przebudowa drogi w m. Głogowa	PROW Dofinansowanie 334 155,00 zł Wartość zadania 531 454,91 zł
11.	Docieplenie budynku UMiG w Kłodawie	Wartość zadania 45 000,00 zł



12.	Instalacja fotowoltaicznej na budynku UMiG w Kłodawie	Wartość zadania 160 000,00 zł
13.	Budowa placów rekreacji w sołectwie Tarnówka i Okoleniec	Wartość zadania 15 681,80 zł
14.	Przygotowanie dokumentacji na budowę garażu dla OSP w Rgielewie	Wartość zadania 984,00 zł
15.	Przygotowanie dokumentacji- oświetlenie uliczne - ulica Gruntowa, Klonowa, Akacyjowa	Wartość zadania 9 717,00 zł
16.	Rozbudowa świetlicy wiejskiej w Słupeczce – etap I oraz dokumentacja projektowo-kosztorysowa	Wielkopolska Odnowa Wsi Dofinansowanie 50 000,00 zł Wartość zadania 111 367,68 zł
17.	Roboty budowlane w budynku świetlicy wiejskiej w Lubońku	Wielkopolska Odnowa Wsi Dofinansowanie 50 000,00 zł Wartość zadania 95 281,53 zł
18.	Montaż instalacji fotowoltaicznych na budynku OPS w Kłodawie	Wartość zadania 122 200,00 zł
19.	Budowa chodnika przy budynku OPS w Kłodawie	Wartość zadania 31 795,50 zł
20.	Montaż instalacji fotowoltaicznej OSP Górki	WFOŚiGW w Poznaniu Dofinansowanie 16 273,00 zł Wartość zadania 19 926,00 zł
21.	Montaż instalacji fotowoltaicznej OSP Głogowa	WFOŚiGW w Poznaniu Dofinansowanie 13 727,00 zł Wartość zadania 19 926,00 zł
22.	Przygotowanie dokumentacji na budowę świetlicy wiejskiej w m. Rycerzew	Wartość zadania 984,00 zł
23.	Przygotowanie dokumentacji na modernizację stadionu miejskiego w Kłodawie	Wartość zadania 44 188,50 zł
24.	Wykonanie ogrodzenia przy Szkole Podstawowej nr 1 w Kłodawie	Wartość zadania 16 728,00 zł
25.	Montaż fotowoltaiki na budynku SP Nr 1 w Kłodawie	Wartość zadania 158 670,00 zł
26.	Wykonanie termomodernizacji budynku Szkoły Podstawowej Nr 2 w Kłodawie	Wartość zadania 259 658,66 zł
27.	Montaż fotowoltaiki na budynku SP Nr 2 w Kłodawie	Wartość zadania 159 100,00 zł
28.	Wykonanie nowej windy do stołówki w Przedszkolu Nr 1 w Kłodawie	Wartość zadania 37 348,00 zł
29.	Montaż fotowoltaiki na budynku Przedszkola Nr 1 w Kłodawie	Wartość zadania 123 000,00 zł
30.	Zakupy nieruchomości gruntowych do zasobu gminy	Wartość zadania 42 443,03 zł



31.	Zakup serwera dla UMiG w Kłodawie	Wartość zadania 42 927,00 zł
32.	Zakup wyposażenia pracowni szkolnych - środki na wyposażenie w całości pochodzą z projektu pn. „Laboratoria przyszłości”	Wartość zadania 192 100,00 zł
33.	Zakup wiaty śmietnikowej	Wartość zadania 16 482,00 zł
34.	Zakup kotła warzelnianego do kuchni szkolnej w Szkole Podstawowej Nr 2 w Kłodawie	Wartość zadania 16 000,00 zł
35.	Zakup boiska mobilnego dla Przedszkola Nr 1 w Kłodawie	Wartość zadania 46 900,00 zł
36.	Zakup placu zabaw przy ul. Akademii Krakowskiej	Wartość zadania 15 600,00 zł
37.	Przebudowa budynku Ratusza Miejskiego w Kłodawie	Rządowy Fundusz Inwestycji Lokalnych Wartość zadania Dofinansowanie 1 000 000,00 zł
38.	Nabycie 600 udziałów w spółce oświetleniowej	Wartość zadania 600 000,00 zł
39.	Dotacja dla Biblioteki Publicznej na zakup i zamontowanie paneli fotowoltaicznych i na budynku oraz termomodernizację budynku	Wartość zadania 129 600,00 zł
40.	Dotacje dla Zakładu Wodociągów i Kanalizacji w Kłodawie: a) 78 000,00 zł na budowę wodociągu w Bierzwiennej Dł. Kolonii, Zbójnie, Rysinach, b) 35 000,00 zł na zakup minikoparki, c) 245 000,00 zł na wymianę pomp i modernizację pompowni d) 50 000,00 zł na budowę sieci wodociągowej w ul. Nowej, e) 129 349,59 zł na montaż instalacji fotowoltaicznej, f) 34 000,00 zł na zakup zgrzewarki do rur PE, g) 60 000,00 zł modernizacja układu pompowego SUW Luboniek, h) 30 000,00 zł modernizacja chlorowni w Kłodawie i w Lubońku	Wartość zadania 661 349,59,00 zł
41.	Dotacje dla Zarządu Budynków i Usług Komunalnych w Kłodawie: - 140 000,00 zł na zakup traktora, - 70 000,00 zł dotacja na zakup i montaż paneli fotowoltaicznych	Wartość zadania 210 000,00 zł
42.	Dotacje dla OSP: - Górki- zakup pojazdu do celów bojowych -60 000,00 zł, - Krzykosy - zakup pojazdu do celów bojowych- 38 000,00 zł, - Rgielew - montaż fotowoltaiki na budynku OSP - 29 000,00 zł, - Rgielew - zakup pojazdu do celów bojowych -13 500,00 zł, -Krzykosy - montaż fotowoltaiki na budynku OSP -1 992,60 zł, -Dębina - montaż fotowoltaiki na budynku OSP – 3 830,00 zł,	Wartość zadania 146 322,60 zł
43.	Dokonano zwrotu dotacji na dokumentację „Rozbudowa i przebudowa gospodarki wodno-ściekowej w aglomeracji Kłodawa”	Wartość zwrotu 257 125,00 zł

Źródło: opracowanie własne, Urząd Miasta i Gminy w Kłodawie

Na remonty dróg, chodników i infrastruktury powiatowej przebiegającej przez gminę Kłodawa przekazano dotacje dla Powiatu Kolskiego w wysokości 171 152,33 zł (2020r. – drogi 109 148,35 zł, chodniki, infrastruktura– 148 547,23 zł).



Tabela nr 45. Zadania realizowane przez inne podmioty przy wsparciu finansowym gminy Kłodawa

Lp.	Rodzaj wsparcia	Wysokość pomocy
1.	Pomoc finansowa dla Komendy Wojewódzkiej Policji w Poznaniu na zakup pojazdu do wykorzystania przez Komisariat w Kłodawie	49 138,50 zł
2.	Pomoc finansowa dla Powiatu Kolskiego na budowę ulicy Toruńskiej (dokumentacja)	36 465,90 zł
3.	Pomoc finansowa dla Powiatu Kolskiego na przebudowę drogi powiatowej nr 3431P Bierzwienna - Dzióbin	15 730,05 zł
4.	Pomoc finansowa dla Powiatu Kolskiego na przebudowę chodników w ul. Warszawskiej i Łąkowej w Kłodawie	118 956,38 zł

Źródło: opracowanie własne, Urząd Miasta i Gminy w Kłodawie

B. Oświata i edukacja

B.1. Placówki oświatowe

Gmina Kłodawa jest organem prowadzącym dla 4 placówek oświatowych:

- 3 szkół podstawowych
 - ✓ Szkoła Podstawowa nr 1 im. Św. Jana Pawła II w Kłodawie
 - ✓ Szkoła Podstawowa Nr 2 im. Białych Górników w Kłodawie
 - ✓ Szkoła Podstawowa im. gen. Tadeusza Kutrzeby w Bierzwiennej Długiej
- 1 przedszkola
 - ✓ Przedszkole Nr 1 im. Jana Brzechwy w Kłodawie

W roku szkolnym 2020/2021 do przedszkola i oddziałów przedszkolnych uczęszczało 204 dzieci, skupionych w 10 oddziałach (2019/2020 - 216 dzieci w 10 oddziałach; 2018/2019 - 211 dzieci w 9 oddziałach).

Tabela nr 46. Liczba oddziałów i liczba dzieci w przedszkolach w latach 2018-2021

Placówka	19 czerwca 2018 r.		19 czerwca 2019 r.		25 czerwca 2020 r.		25 czerwca 2021 r.	
	Liczba dzieci	Liczba oddziałów	Liczba dzieci	Liczba oddziałów	Liczba dzieci	Liczba oddziałów	Liczba dzieci	Liczba oddziałów
Przedszkole Nr 1 w Kłodawie	171	7	172	7	162	7	145	7
Oddział przedszkolny w Szkole Podstawowej Nr 1 w Kłodawie					22	1	25	1
Oddział przedszkolny w Szkole Podstawowej Nr 2 w Kłodawie	23	1	24	1	20	1	20	1
Oddział przedszkolny w Szkole Podstawowej w Bierzwiennej Długiej	18	1	15	1	12	1	14	1

Źródło: Opracowanie własne - na podstawie Systemu Informacji Oświatowej



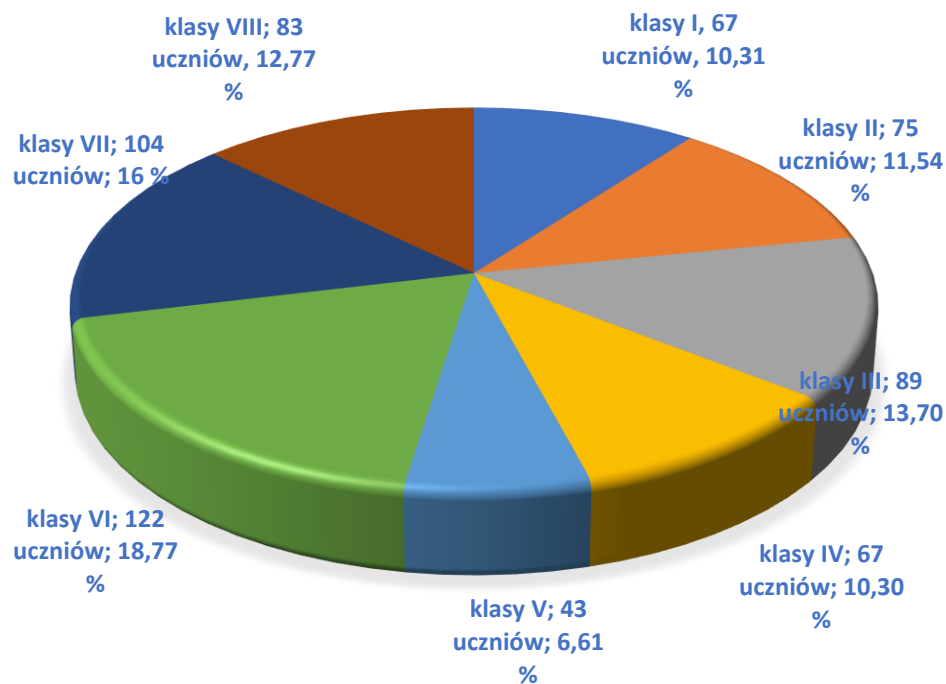
Do 3 szkół podstawowych prowadzonych przez gminę Kłodawa uczęszczało 650 uczniów skupionych w 34 oddziałach klasowych (2020 r. - 664 uczniów w 36 oddziałach klasowych).

Tabela nr 47. Liczba oddziałów i liczba dzieci w szkołach podstawowych w latach 2019-2021

Klasa	Nazwa szkoły									Razem			
	Szkoła Podstawowa nr 1 w Kłodawie			Szkoła Podstawowa nr 2 w Kłodawie			Szkoła Podstawowa w Bierzwiennej Długiej						
	2019	2020	2021	2019	2020	2021	2019	2020	2021	2019	2020	2021	
I	31	33	23	47	30	33	2	10	12	11	88	75	67
II	22	33	32	40	46	32	2	10	9	11	72	88	75
III	0	20	33	33	38	46	0	9	10	9 + 1 OREW	42	68	89
IV	50	11	21	54	23	36	0	15	9	10	119	43	67
V	27	51	11	64	54	23	0	11	16	9	102	121	43
VI	0	31	52	69	61	54	0	14	11	16	83	103	122
VII	22	13	32	45	58	61	0	16	13	11	83	84	104
VIII	25	23	12	39	44	58	0	13	15	13	77	82	83
Razem	177	215	216	391	354	343	0	98	95	90 + 1 OREW	666	664	650
Liczba oddziałów w	8	11	11	18	17	15	0	8	8	8	34	36	34

Źródło: Opracowanie własne - na podstawie Systemu Informacji Oświatowej

Wykres nr 23. Łączna liczba uczniów w szkołach w poszczególnych klasach



Źródło: Opracowanie własne



Tabela nr 48. Struktura zatrudnienia nauczycieli, z uwzględnieniem stopnia awansu zawodowego (wraz z osobami zatrudnionymi w niepełnym wymiarze czasu pracy) wg stanu na dzień 31 marca 2020-2021 r.

Placówka	Nauczyciel stażysta		Nauczyciel kontraktowy		Nauczyciel mianowany		Nauczycieli dyplomowany		Razem	
	osoba/etat		osoba/etat		osoba/etat		osoba/etat		osoba/etat	
	2020	2021	2020	2021	2020	2021	2020	2021	2020	2021
SP nr 1 w Kłodawie	0	-	3/2,78	2/1,94	2/1,5	1/1	21/20,5	22/20,28	26/24,78	25/23,22
SP Nr 2 w Kłodawie	0/0	0	2/1,14	2/1,17	4/4,0	3/3,0	30/30	28/28,0	36/35,14	33/32,17
SP w Bierzwiennej Długiej	0	0	1/0,22	1/0,19	4/4	4/4,0	14/11,81	12/10,69	19/16,03	14,88
Przedszkole Nr 1 w Kłodawie	4/4	1/1	3/3	7/6,28*	3/3	3/3**	3/2,05	4/3,04	13/12,05	15/13,32

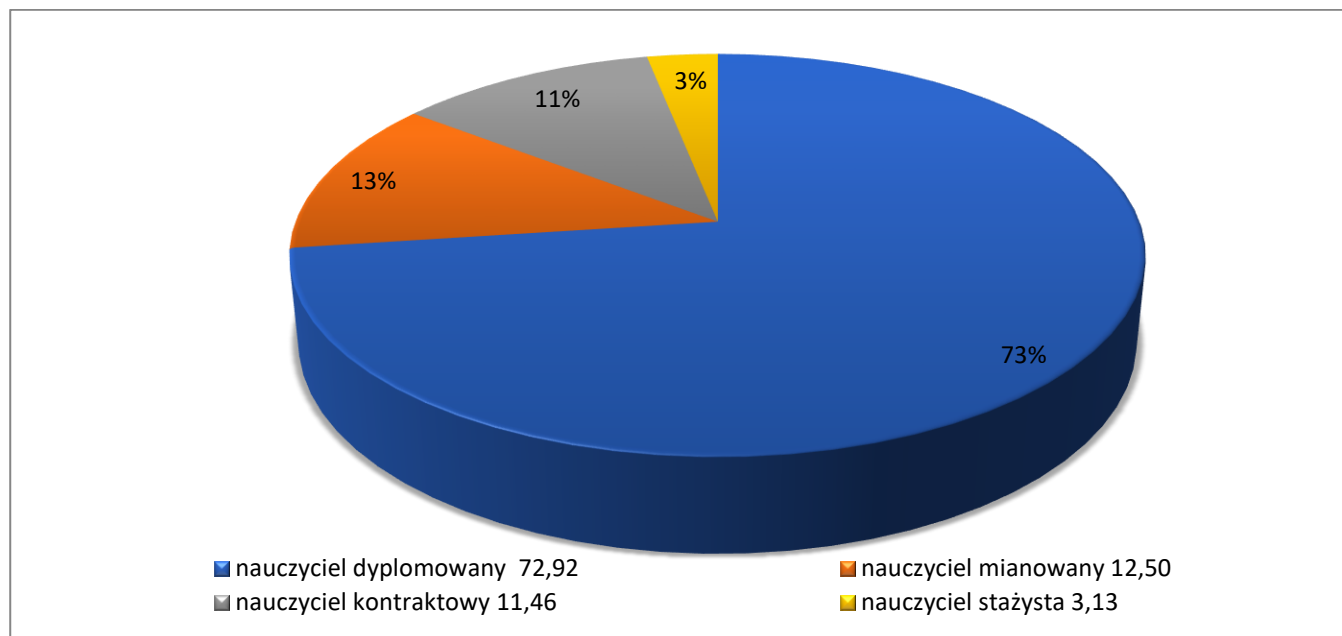
Źródło: opracowanie własne na podstawie danych z SIO, Urząd Miasta i Gminy w Kłodawie

*7osób/6,28 etatu w tym 2osoby/2etaty na urlopie macierzyńskim oraz długotrwałym zwolnieniu lekarskim przypadającym w czasie ciąży

**3osoby/3etaty w tym 2sosby/2etaty na długotrwałym zwolnieniu lekarskim oraz urlopie dla poratowania zdrowia

72,92 % zatrudnionej kadry pedagogicznej stanowią nauczyciele o najwyższym stopniu awansowego zawodowego – nauczyciele dyplomowani. Nauczyciele mianowani stanowią 12,50 %, 11,46 % to nauczyciele kontraktowi oraz 3,13 % to nauczyciele stażysty.

Wykres nr 24. Struktura zatrudnienia nauczycieli wg stopnia awansu zawodowego w 2021 r.



Źródło: Opracowanie własne

Postępowanie egzaminacyjne na wyższy stopień awansu zawodowego nauczyciela

Organ prowadzący przeprowadza postępowanie egzaminacyjne na stopień nauczyciela mianowanego zapewniając powołanie komisji oraz pokrywa koszty związane



z przeprowadzeniem egzaminu. W roku szkolnym 2020/2021 przeprowadzono 2 postępowania na stopień nauczyciela mianowanego. Wyższy stopień awansu uzyskało 2 nauczycieli ze Szkoły Podstawowej nr 1 im. Św. Jana II w Kłodawie.

Placówki prowadzone przez inne podmioty

Na terenie gminy Kłodawa oprócz placówek oświatowych prowadzonych przez gminę Kłodawa funkcjonowały również placówki oświatowe prowadzone przez inne podmioty, były to: 2 przedszkola i 4 szkoły podstawowe. Do placówek tych uczęszczało łącznie 505 dzieci, z czego 150 stanowiły dzieci w przedszkolach i oddziałach przedszkolnych. Wykaz placówek oraz organów prowadzących obrazują poniższe tabele. Klub Malucha został zarejestrowany 2 grudnia 2021 r., przygotowano w nim 15 miejsc dla dzieci.

Klub Malucha

Lp.	Nazwa placówki	Adres	Nazwa organu prowadzącego
1.	Klub Malucha „Kraina Radosnych Smyków” w Korzeczniku	Korzecznik 41, 62-650 Kłodawa	Stowarzyszenie „Z Edukacją w Przyszłość” w Korzeczniku

Przedszkola

Lp.	Nazwa placówki	Adres	Nazwa organu prowadzącego
1.	Przedszkole w Korzeczniku	Korzecznik 41, 62-650 Kłodawa	Stowarzyszenie „Z Edukacją w Przyszłość” w Korzeczniku
2.	Przedszkole w Lubońku	Luboniek 73, 62-650 Kłodawa	Stowarzyszenie „Działajmy z Myślą o Przyszłości” w Lubońku
3.	Niepubliczne Przedszkole Misio	ul. Kościelna 9, 62-650 Kłodawa	Michał Matuszewski

Szkoły podstawowe

Lp.	Nazwa placówki	Adres	Nazwa organu prowadzącego
1.	Szkoła Podstawowa SPSK w Wólce Czepowej	Wólka Czepowa 33, 62-650 Kłodawa	Stowarzyszenie Przyjaciół Szkół Katolickich w Częstochowie
2.	Szkoła Podstawowa w Górkach	Górki 18, 62-650 Kłodawa	Stowarzyszenie Oświatowe Górki
3.	Szkoła Podstawowa w Korzeczniku	Korzecznik 41,62-650 Kłodawa	Stowarzyszenie „Z Edukacją w Przyszłość” w Korzeczniku
4.	Szkoła Podstawowa w Lubońku	Luboniek 73, 62-650 Kłodawa	Stowarzyszenie „Działajmy z Myślą o Przyszłości” w Lubońku

W dniu 9 lipca 2020 r. do ewidencji placówek niepublicznych zostało wpisane Niepubliczne Przedszkole Misio, z siedzibą w Kłodawie, ul. Kościelna 9.

Do niepublicznych placówek oświatowych w 2020 r. uczęszczało łącznie 501 dzieci, z czego 68 stanowiły dzieci w przedszkolach i oddziałach przedszkolnych.



Tabela nr 49. Wyniki egzaminów ósmioklasistów w latach szkolnych 2019/2020 i 2020/2021

Placówka	Liczba zdających		Procent uzyskanych punktów							
			Język obcy nowożytny							
			Język polski		Matematyka		j.angielski		j. niemiecki	
2020/2021	2019/2020	2020/2021	2019/2020	2020/2021	2019/2020	2020/2021	2019/2020	2020/2021	2019/2020	
Szkoła Podstawowa nr 1 w Kłodawie	13,00	23,00	58,00	48,00	36,00	34,57	63,00	48,60	nie dotyczy	31,25
Szkoła Podstawowa Nr 2 w Kłodawie	55,00	44,00	59,00	50,56	44,00	36,12	64,00	45,85	33,00	42,23
Szkoła Podstawowa w Bierzwiennej Dł	13,00	13,00	53,00	53,40	28,00	45,60	66,00	53,27	-	-
Gmina Kłodawa	118	121	59,00	50,98	42,00	37,82	63,00	44,04	-	34,27
Powiat kolski	767	802	59,00	56,91	41,00	40,81	58,00	46,03	-	46,04
Województwo wielkopolskie	35 679	34 079	58,00	56,90	45,00	44,06	63,00	51,52	44,00	39,61

Źródło: opracowanie własne na podstawie danych z SIO, Urząd Miasta i Gminy w Kłodawie

B.2 Nakłady finansowe na oświatę

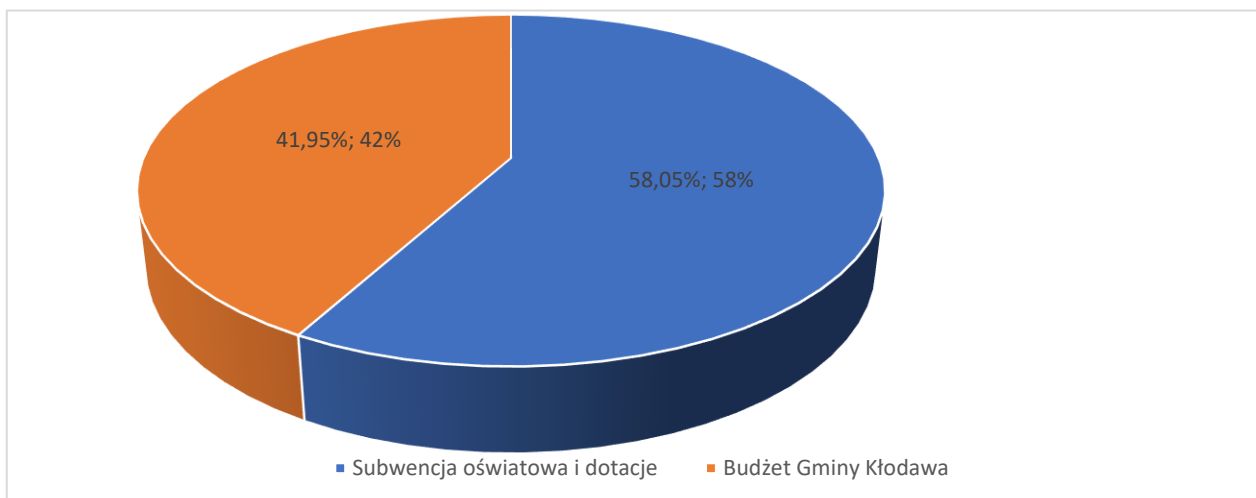
Do 30 września 2021 r. księgowość prowadzona była w każdej placówce, natomiast od 1 października 2021 r. obsługa finansowo-kadrowa prowadzona jest przez nowoutworzoną jednostkę organizacyjną – Centrum Usług Wspólnych w Kłodawie.

Tabela nr 50. Budżet oświaty oraz edukacyjnej opieki wychowawczej – wykonanie za 2019-2021 r.

Wykonanie w PLN	2019 r.	2020 r.	2021 r.
Wydatki gminy ogółem:	55.159.852,54	60.921.391,05	68 890 654,19
Wydatki na oświatę ogółem:	17.592.715,54	17.536.374,76	20 251 367,33
Wydatki bieżące, w tym:	17.340.137,04	17.501.548,76	19 241 862,67
wydatki na wynagrodzenia i pochodne	9.390.715,16	9.542.382,35	9 510 166,88
wydatki na remonty	102.082,11	228.395,62	272 175,00
dotacja dla szkół niepublicznych	4.384.578,92	4.762.971,37	5 490 170,03
dotacja dla przedszkoli niepublicznych	637.201,57	508.017,66	772 863,11
pozostałe wydatki bieżące	2.825.559,28	2.424.955,76	3 196 487,65
Wydatki majątkowe	252.578,50	34.826,00	1 009 504,66
Subwencja oświatowa	9.934.530,00	10.062.908,00	10 762 242,00
Dotacje na zadania bieżące	1.456.908,81	893.805,66	737 530,81
Dotacje na inwestycje	0,00	0,00	192 100,00
Inne dochody uzyskiwane w sektorze oświaty i edukacji	30.997,25	47.899,45	62 958,09

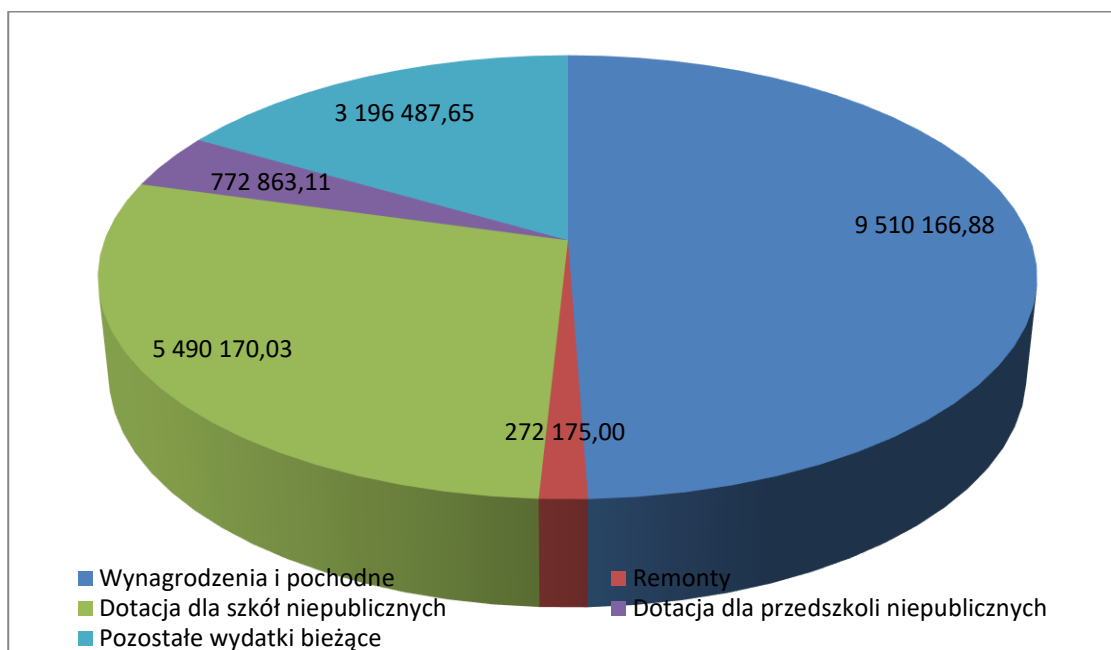
Źródło: opracowanie własne, Urząd Miasta i Gminy w Kłodawie

Wykres nr 25. Wydatki z podziałem na źródło finansowania



Źródło: opracowanie własne, Urząd Miasta i Gminy w Kłodawie

Wykres nr 26. Struktura wydatków oświatowych z podziałem na zadania w zł



Źródło: opracowanie własne, Urząd Miasta i Gminy w Kłodawie

Wysokość subwencji oświatowej nie pokrywała w pełni kosztów funkcjonowania szkół podstawowych. Powoduje to konieczność finansowania tych placówek w części z dochodów własnych gminy. Wysokość środków spoza części oświatowej subwencji ogólnej przeznaczanych na pokrycie kosztów utrzymania szkół wzrasta z roku na rok.

Dotacja przedszkolna

Gmina Kłodawa otrzymała na 2021r. dotację oświatową na dzieci przedszkolne w wysokości 275 077,00 zł (2020 - 280 231,18 zł, 2019 r. - 67 344,00, 2018 r. - 321 950,00 zł, 2017 r. -290 346,00 zł), na rok 2021 plan dotacji wyniósł 278.019,00 zł (2020 r. -



281 178,00 zł, 2019 r. - 324 093,00 zł). Plan wydatków dotacji na przedszkola na 30.09.2021 r. wyniósł 763.094,00 zł. (30.09.2020 r. - 505 000,00, 30.09.2019 r. - 464 000,00 zł, 30.09.2018 r. - 509 177,00 zł).

Obciążenie budżetu gminy z tytułu utrzymania przedszkola samorządowego za rok szkolny 2020/2021 wyniosło 1.688.685,22 zł, w tym wydatki majątkowe stanowią kwotę 84 248,00 zł (2019/2020 - 1 138 681,70 zł, 2018/2019 - 1 335 135,10 zł, 2017/2018 - 1 131 260,31 zł).

Dodatkowo w roku szkolnym 2020/2021 z budżetu gminy została przekazana dotacja dla osób fizycznych i stowarzyszeń prowadzących przedszkola niepubliczne oraz zwrot dotacji dla gmin ościennych, na terenie których do przedszkoli uczęszczają dzieci z naszej gminy.

Tabela nr 51. Dotacja dla osób fizycznych i stowarzyszeń prowadzących przedszkola niepubliczne w latach 2018-2020 w PLN

Nazwa dotowanego podmiotu	Dotacja 2017/2018	Dotacja 2018/2019	Dotacja 2019/2020	Dotacja 2020 r.	Dotacja 2020/2021 r.
Stowarzyszenie „Z Edukacją w Przyszłość” w Korzeczniku	255 617,90	354 166,53	279 825,04	378 426,96	434.063,78
Stowarzyszenie „Z myślą o przyszłości” w Lubońku	95 572,00	102 368,58	105 793,82	129 770,70	151 989,57
Niepubliczne Przedszkole MISIO					90 066,94
Miasto Koło	6 405,86	6 172,04	12 810,56	17 079,95	20 499,22
Gmina Przedeccz	3 123,29	8 146,51	14 068,32	17 557,12	8 667,10
Gmina Grzegorzew	4 667,00	6 650,70	13 949,78	47 484,48	31 487,04
Gmina Choceń	0,00	2 829,96	2 976,96	2 256,68	2 003,60
Gmina Babiak	1 918,60	4 058,37		1 186,88	1 886,88
Gmina Łęczyca	0,00	6 480,26	1 471,94		0
Gmina Chodów	1 594,00	15 467,22		11 515,04	0
Gmina Grabów				995,52	0
Razem	419 888,85	506 340,17	430 896,42	606 273,33	740.664,13

Źródło: opracowanie własne na podstawie danych z SIO, Urząd Miasta i Gminy w Kłodawie

Jednocześnie do budżetu gminy w 2021 r. wpłynęła kwota 43 817,56 zł (2020 r. 27 807,87 zł, 2019 r. - 45 087,03 zł) będąca zwrotem dotacji od gmin ościennych za dzieci, które objęte są wychowaniem przedszkolnym na terenie gminy Kłodawa.



Tabela nr 52. Zwrot dotacji dla osób fizycznych i stowarzyszeń prowadzących przedszkola niepubliczne w latach 2018-2021 w PLN

Podmiot dokonujący zwrotu dotacji	Zwrot dotacji 2017/2018	Zwrot dotacji 2018/2019	Zwrot dotacji 2019/2020	Zwrot dotacji 2020/2021
Gmina Przedecz		5 539,32	6 967,71	11 913,39
Gmina Babiak		23 748,93	5 620,50	9 487,59
Gmina Izbica Kujawska		2 579,78	1 5219,66	22 418,58
Gmina Olszówka	8 831,04	13 219,00		
Razem	8 831,04	45 087,03	27 807,87	43 817,56

Źródło: opracowanie własne na podstawie danych Urząd Miasta i Gminy w Kłodawie

Średnie wynagrodzenie nauczycieli

Średnie płace nauczycieli w roku 2021 zostały osiągnięte u nauczycieli ze stopniem awansu zawodowego nauczyciela stażysty, mianowanego i dyplomowanego. Natomiast nauczyciele w stopniu nauczyciela kontraktowego nie osiągnęli gwarantowanego ustawą wynagrodzenia. Kwota niedopłaty lub nadwyżki względem wydatków poniesionych na wynagrodzenia z uwzględnieniem stopni awansu zawodowych nauczycieli przedstawia się następująco:

Tabela nr 53. Średnie płace nauczycieli wg stopnia

Stopień nauczycielski	2021 r.			2020 r.	
dla stażystów	nadwyżka	11 113,82 zł		nadwyżka	10 648,13 zł
dla kontraktowych	nadwyżka	15 667,94 zł		nadwyżka	13 298,85 zł
dla mianowanych	nadwyżka	45 545,78 zł		nadwyżka	75 388,88 zł
dla dyplomowanych	nadwyżka	97 808,05 zł		nadwyżka	84 325,20 zł

Źródło: opracowanie własne, Urząd Miasta i Gminy w Kłodawie

Tabela nr 54. Wynagrodzenie nauczycieli wg stopnia awansu zawodowego w latach 2019-2021

Lp	Stopnie awansu zawodowego	Średnie wynagrodzenie					Średnioroczna liczba etatów ustalana dla okresów					Suma iloczynów średniorocznej liczby etatów i średnich wynagrodzeń			Wydatki poniesione w roku na wynagrodzenia			Kwota różnicy		
		2021	2020		2019		2021	2020		2019		2021	2020	2019	2021	2020	2019			
			01.01.-31.08	01.09.-31.12	01.01.-31.08	01.09.-31.12		01.01.-31.08	01.09.-31.12	01.01.-31.08	01.09.-31.12									
1	nauczyciel stażysta	3 537,80	3 337,55	3 537,80	3 045,21	3 337,55	1,13	3,93	0,96	2,00	4,00	47 972,57	118 517,72	102 124,16	59 086,39	129 165,85	119 799,94	11 113,82	10648,1	17675,78
2	nauczyciel kontraktowy	3 926,96	3 704,68	3 926,96	3 380,18	3 704,68	5,84	5,52	7,85	4,95	4,97	275 201,36	286 905,21	207 504,17	290 869,30	300 204,06	203 438,18	15 667,94	13298,9	-4065,99
3	nauczyciel mianowany	5 094,43	4 806,07	5 094,43	4 385,10	4 806,07	10,59	12,21	10,37	12,01	12,69	647 400,16	680 773,87	665 276,52	692 945,94	756 162,75	783 690,23	45 545,78	75388,9	118413,7
4	nauczyciel dyplomowany	6 509,55	6 141,09	6 509,55	5 603,19	6 141,09	60,90	63,02	60,45	63,20	61,47	4 757 179,14	4 670 101,12	4 342 944,07	4 854 987,19	4 754 426,32	4 423 003,01	97 808,05	84325,2	80058,94

Źródło: opracowanie własne na podstawie danych z SIO, Urząd Miasta i Gminy w Kłodawie



Pomoc socjalna dla uczniów

Wśród form pomocy socjalnej kierowanej do dzieci w wieku przedszkolnym i szkolnym są stypendia i zasiłki szkolne, dożywianie oraz inne dedykowane programy.

Stypendia i zasiłki szkolne - w roku szkolnym 2020/2021 realizowano dofinansowanie świadczeń w ramach systemu pomocy materialnej dla uczniów o charakterze socjalnym na podstawie art. 90d i art 90e ustawy o systemie oświaty. Ogółem wydano 66 decyzji przyznających stypendium oraz 15 decyzji odmawiających prawa do wypłaty stypendium. Na podstawie wydanych decyzji wypłacono łącznie w roku szkolnym 2020/2021 kwotę 127 156,44 zł. Z tej formy pomocy skorzystało 101 uczniów.

Dożywianie - w ramach realizacji zadań opiekuńczych przedszkola, szkoły podstawowe i gimnazja wraz z Ośrodkiem Pomocy Społecznej w Kłodawie zapewniają dożywianie dzieci w formie ciepłego posiłku. W przypadku gminy Kłodawa dożywianie obejmuje dwudaniowy obiad. Zgodnie z obowiązującymi przepisami z tej pomocy skorzystały rodziny, których dochód nie przekraczał 150% kryterium dochodowego ustawy o pomocy społecznej. W roku szkolnym 2020/2021 w ramach realizacji programu „Posiłek w domu i w szkole”, z gorącego posiłku w szkole skorzystało 126 uczniów. Koszt realizacji programu wyniósł 40 814,90 zł.

Tabela nr 55. Liczba dzieci objętych dożywianiem oraz koszty wg placówek

Lp.	Nazwa placówki	Liczba dzieci objętych programem dożywiania w roku szkolnym 2020/2021	Koszt programu/ posiłków/ w poszczególnych placówkach gminy Kłodawa w zł
1.	Szkoła Podstawowa nr 1 w Kłodawie	17	5 525,10
2	Szkoła Podstawowa Nr 2 w Kłodawie	38	11 570,80
3	Przedszkole Nr 1 w Kłodawie	6	952,00
4	Szkoła Podstawowa w Bierzwiennej Dł.+ budynek w Rysinach	8	1 548,00
5	Szkoła Podstawowa SPSK w Wólce Czepowej	12	2 580,00
6	Szkoła Podstawowa w Górkach	21	8 415,10
7	Szkoła Podstawowa w Lubońku	7	1 118,00
8	Szkoła Podstawowa w Korzeczniku	17	4 090,00
Razem:		126	35 799,00

Źródło: opracowanie własne, Urząd Miasta i Gminy w Kłodawie

Ponadto, 11 dzieci z naszej gminy uczących się w placówkach poza terenem gminy Kłodawa było objętych w roku szkolnym 2020/2021 pomocą w formie dożywiania na łączną kwotę 5 015,90 zł (Zakład Opiekuńczo-Edukacyjny w Kole – 4 osoby, Szkoła Podstawowa w Przedczu – 2 osoby, Szkoła Podstawowa w Chodowie – 2 osoby, Szkoła Podstawowa w Borysławicach - 3 osoby).



B.3 Programy i projekty

Rządowy program „Wyprawka szkolna”

W ramach rządowego programu Wyprawka szkolna, w 2021 r. pomocą zostali objęci jedynie uczniowie Zespołu Szkół Ogólnokształcących i Technicznych w Kłodawie, którzy spełniali wymagania programu. Ogółem dofinansowaniem zakupu podręczników objęto 5 uczniów technikum, którym wypłacono łącznie kwotę 2 197,10 zł.

Wyposażenie szkół w podręczniki, materiały edukacyjne i ćwiczeniowe

Gmina Kłodawa odpowiada za koordynację i rozliczenie dotacji otrzymanej z budżetu państwa na zakup dla uczniów szkół podstawowych podręczników oraz materiałów ćwiczeniowych. Zgodnie z założeniami Programu wszyscy uczniowie klas I-VIII uczęszczający do szkół podstawowych są uprawnieni do otrzymania bezpłatnych podręczników oraz materiałów ćwiczeniowych niezbędnych do realizacji podstawy programowej. W roku szkolnym 2021/2021 liczba uczniów objętych programem wynosiła 963. Łączna kwota wykorzystanej dotacji 134.458,40 zł. Na w/w cel otrzymano dotację w pełnej wysokości z budżetu państwa.

„Aktywna tablica”

W ramach Rządowego programu rozwijania szkolnej infrastruktury oraz kompetencji uczniów i nauczycieli w zakresie technologii informacyjno – komunikacyjnych na lata 2017 – 2019 „Aktywna tablica”, w roku 2021 Szkoła Podstawowa nr 1 w Kłodawie pozyskała kwotę 35 000,00 zł na zakup pomocy dydaktycznych do terapii dla uczniów z zaburzeniami uwagi i koncentracji, z zaburzeniami procesów uczenia się w tym z niepełnosprawnością intelektualną, dysleksją, pomocy dydaktycznych do terapii dla uczniów z zaburzeniami uwagi i koncentracji, w tym ADD, ADHA, Autyzmem, pomocy dydaktycznych dla uczniów mających problemy w edukacji szkolnej (logopedycznej i psychologicznej), laptopa i specjalistycznego oprogramowania do pomocy dydaktycznych i narzędzi do terapii. Ogólna wartość zakupionych pomocy dydaktycznych wyniosła 43 750,00 zł, z czego wymagany wkład własny 8 750,00 zł.

„Laboratoria Przyszłości”

W ramach środków pozyskanych z programu Laboratoria Przyszłości nasze szkoły wzbogaciły się o nowoczesny sprzęt, który uatrakcyjni zajęcia szkolne i pozwoli uczniom rozwijać swoje zainteresowania nie tylko na lekcjach techniki i w ramach innych obowiązkowych zajęć edukacyjnych, lecz także w ramach zajęć pozalekcyjnych, kół zainteresowań i innych form rozwijania umiejętności. Zakupione zostały m.in. drukarki 3D, mikrokontrolery, sprzęt do nagrań i inne. Ogółem gmina Kłodawa pozyskała z programu kwotę 192 100,00 zł, z następującym podziałem na szkoły:



- Szkoła Podstawowa nr 1 im. Św. Jana Pawła II w Kłodawie – 70 000,00 zł;
- Szkoła Podstawowa Nr 2 im. Białych Górników w Kłodawie – 92 100,00 zł;
- Szkoła Podstawowa im. gen. T. Kutrzeby w Bierzwiennej Długiej – 30 000,00 zł.

Granty PPGR - Wsparcie dzieci i wnuków byłych pracowników PGR w rozwoju cyfrowym

Centrum Projektów Cyfrowa Gmina uruchomiło kolejny program skierowany do gmin popegeerowskich. Gmina Kłodawa także pozyskała środki na zakup sprzętu komputerowego dla dzieci i wnuków byłych pracowników PGR. Z terenu gminy Kłodawa wsparciem z powyższego programu zostanie objętych 26 uczniów. W chwili obecnej trwa procedura zakupu sprzętu, który następnie zostanie przekazany wnioskodawcom na podstawie umowy.

Edukacja ekologiczna

Ze środków Wojewódzkiego Funduszu Ochrony Środowiska i Gospodarki Wodnej w Poznaniu, Szkoła Podstawowa nr 1 w Kłodawie realizowała przedsięwzięcie pn. „Klimatycznie w Solnym Mieście” – edukacja ekologiczna w gminie Kłodawa, utworzenie dwóch ekopracowni. W ramach pozyskanych środków zakupiono m.in. meble do dwóch ekopracowni, monitor dotykowy LED zintegrowany z blatem biurka nauczyciela, wizualizer, ogród meteorologiczno – dydaktyczny, monitor interaktywny LED 75", drukarka laserowa, komputer stacjonarny, mikroskopy, aparat do doświadczeń z fotosyntezy, stację meteorologiczną, zbiornik na deszczówkę. Całkowita wartość zrealizowanego przedsięwzięcia wyniosła 67 947,96 zł, w tym kwota 20 547,46 zł stanowi wkład własny.

Zajęcia wspomagające

Gmina Kłodawa uzyskała zwiększenie kwot części oświatowej subwencji ogólnej na 2021r. z rezerwy z tytułu dofinansowania realizacji zajęć wspomagających w kwocie 41 230,00 zł. W ramach tych środków w szkołach organizowane były zajęcia wspomagające uczniów w opanowaniu i utrwalaniu wiadomości i umiejętności z wybranych obowiązkowych zajęć edukacyjnych z zakresu kształcenia ogólnego oraz zajęć z języka mniejszości narodowej, języka mniejszości etnicznej i języka regionalnego.

B.4 Kształcenie młodocianych pracowników

Zgodnie z art.122 ustawy z dnia 14 grudnia 2016 r. Prawo oświatowe (t.j. Dz.U. z 2020 r. poz. 910 z późn. zm.) pracodawcom, którzy zawarli z młodocianymi pracownikami umowę o pracę w celu przygotowania zawodowego, przysługuje dofinansowanie kosztów kształcenia. Dofinansowanie jest przyznawane na wniosek pracodawcy złożony w terminie 3 miesięcy od dnia zdania przez młodocianego pracownika egzaminu potwierdzającego kwalifikację w zawodzie. W 2021 r. z wnioskami o zwrot kosztów kształcenia młodocianych pracowników zwróciło się 4 pracodawców, dofinansowanie przyznano na 5 młodocianych



pracowników. W związku z powyższym wydano 5 decyzji przyznających dofinansowanie na łączną kwotę 39 507,12 zł.

C. Polityka społeczna

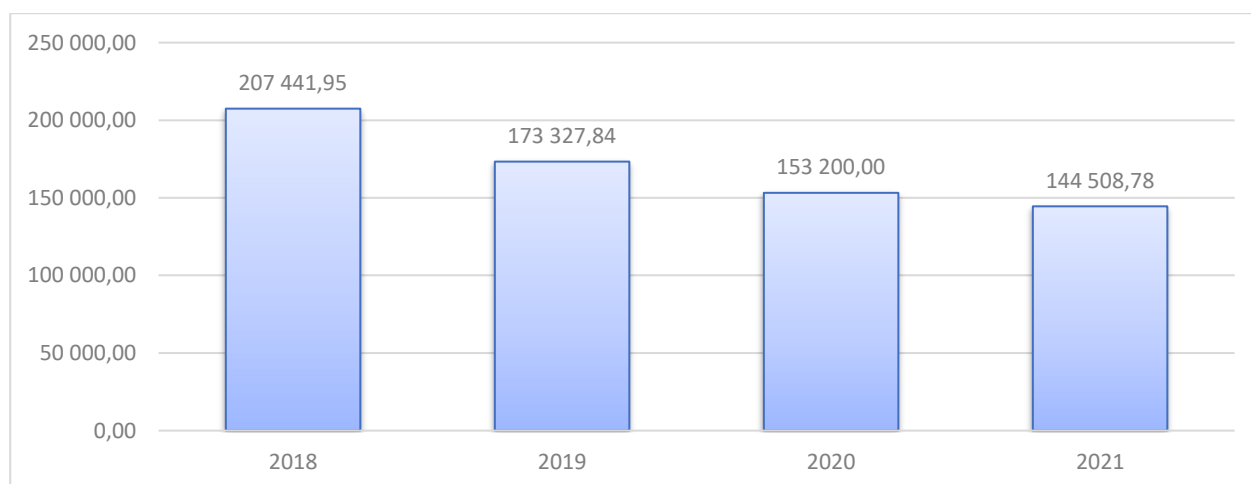
Dodatek mieszkaniowy jest szczególnym świadczeniem pieniężnym wypłacanym przez gminę na rzecz wskazanych w ustawie osób o niskich dochodach, którym przysługuje tytuł prawny do lokalu, w celu umożliwienia im zapłaty czynszu oraz pokrycia innych wydatków za zajmowany lokal. Tak więc osoby, które ze względu na niski poziom dochodów, nie są w stanie opłacać czynszu (bądź innych kosztów utrzymania mieszkania) mogą podjąć starania o uzyskanie specjalnej pomocy finansowej w postaci, tzw. dodatku mieszkaniowego. Dysponentami środków na dodatki mieszkaniowe są gminy.

Po raz pierwszy dodatki rozpoczęto wypłacać w 1994 r. na podstawie ustawy z dnia 2 lipca 1994 r. o najmie lokali mieszkalnych i dodatkach mieszkaniowych. Na wypłatę dodatków mieszkaniowych gminy uzyskiwały dotacje celowe z budżetu państwa. Od 2001 r. wypłata dodatków jest zadaniem własnym gminy.

Szczegółowe zasady przyznawania i wypłacania dodatku mieszkaniowego zawiera ustawa o dodatkach mieszkaniowych z dnia 21 czerwca 2001 r. wraz z aktami wykonawczymi.

W 2021 r. wypłacono 812 dodatków mieszkaniowych na kwotę: 144 508,78 zł. (2020 r. wypłacono 975 dodatków mieszkaniowych na kwotę 153 200 zł, 2019 r. - 1.168 dodatków mieszkaniowych na kwotę 173.327,84 zł, 2018 r. - 1 408 dodatków na kwotę 207 441,95 zł).

Wykres nr 27. Wypłata dodatków mieszkaniowych w latach 2018 – 2021



Źródło: opracowanie własne, Urząd Miasta i Gminy w Kłodawie

Dodatek energetyczny jest wypłacany od dnia 1 stycznia 2014 r. i przysługuje odbiorcy wrażliwemu energii elektrycznej, czyli osobie pobierającej dodatek mieszkaniowy.



Zryczałtowany dodatek energetyczny jest formą pomocy przeznaczoną dla osób otrzymujących dodatek mieszkaniowy mającą na celu częściową rekompensatę kosztów zakupu energii elektrycznej.

Na wypłatę dodatków energetycznych gmina otrzymuje dotacje z budżetu państwa

W 2021 r. wypłacono 179 dodatków energetycznych na kwotę: 2 781,08 zł(2020 r. wypłacono 173 dodatki energetyczne na kwotę: 2 586,59 zł, 2019 r. wypłacono 236 dodatków energetycznych na kwotę 3 404,51 zł, 2018 r. wypłacono 240 dodatków energetycznych na kwotę: 3 486,62 zł).

Karta Dużej Rodziny to system zniżek, stworzony z myślą o rodzinach wielodzietnych.

Od 1 stycznia 2019 r. prawo do posiadania Karty Dużej Rodziny przysługuje wszystkim rodzicom oraz ich małżonkom, którzy mają lub mieli na utrzymaniu łącznie co najmniej troje dzieci. Przez rodzica rozumie się także rodzica zastępczego lub osobę prowadzącą rodzinny dom dziecka.

Prawo do Kart przysługuje także dzieciom:

- w wieku do 18. roku życia,
- w wieku do 25. roku życia w przypadku dzieci uczących się w szkole lub w szkole wyższej,
- bez ograniczeń wiekowych w przypadku dzieci legitymujących się orzeczeniem o umiarkowanym lub znacznym stopniu niepełnosprawności, ale tylko w przypadku, gdy w chwili składania wniosku w rodzinie jest co najmniej troje dzieci spełniających powyższe warunki.

W 2021 r. wprowadzono do systemu informatycznego 60 wniosków o przyznanie Karty Dużej Rodziny w tym m.in.:

- 15 wniosków o dodanie nowej wielodzietnej rodziny (rodzice + dzieci),
- 23 wnioski o dodanie rodziny (tylko rodzice),

Wydano 127 Kart w formie tradycyjnej.

Na dzień 31 grudnia 2021 r. było 2559 ważnych Kart.

Z dniem 9 czerwca 2021 r. wszystkie Karty otrzymały status karty elektronicznej i od tego dnia możliwe jest wyświetlenie Karty Dużej Rodziny w aplikacji mObywatel. Aplikacja pozwala na przekierowanie użytkowników na portal Emp@tia, gdzie znajduje się mapa partnerów KDR wraz z lokalizacjami i opisem zniżek.

Na obsługę spraw związanych z wydaniem Karty Dużej Rodziny gmina otrzymuje dotację z budżetu państwa. W 2021 r. dotacja ta wyniosła 493,04 zł. Środki te zostały przeznaczone na zakup materiałów biurowych.



Osoby, które posiadają Kartę Dużej Rodziny na terenie gminy Kłodawa w 2021 r. byli zwolnieni na poziomie 25% z opłaty za gospodarowanie odpadami komunalnymi zgodnie z Uchwałą Rady Miejskiej w Kłodawie Nr XXVIII/197/2020 z dnia 17 września 2020 r. w sprawie wyboru metody ustalenia opłaty za gospodarowanie odpadami komunalnymi, ustalenia wysokości stawki tej opłaty oraz częściowych zwolnień z opłaty za gospodarowanie odpadami komunalnymi.

W 2020 r. wprowadzono ogółem 83 wnioski o przyznanie Karty i wydano 168 Kart w formie tradycyjnej i 77 w formie elektronicznej (2019 r. wprowadzono ogółem 803 wnioski o przyznanie Karty i wydano 1440 Kart w tym: dla rodziców – 1297 Kart, dla dzieci - 143 Karty). Od dnia obowiązywania ustawy tj. od dnia 1 lipca 2014 r. do 31 grudnia 2020 r. wydano: 2665 Kart w tym: w formie tradycyjnej – 2367 (dla rodziców – 1656 Kart, dla dzieci – 711 Kart), w formie elektronicznej – 298 (dla rodziców – 191 Karty, dla dzieci – 107 Kart). Na obsługę spraw związanych z wydaniem Karty Dużej Rodziny gmina otrzymuje dotację z budżetu państwa. W 2020 r. dotacja ta wyniosła 565,56 zł (2019 r. dotacja 4 515,95 zł). Osoby, które posiadają Kartę Dużej Rodziny na terenie gminy Kłodawa zwolnieni byli na poziomie 50% z opłaty za gospodarowanie odpadami komunalnymi zgodnie z Uchwałą Rady Miejskiej w Kłodawie Nr XIX/98/2015 z dnia 7 grudnia 2018 r. w sprawie wyboru metody ustalenia opłaty za gospodarowanie odpadami komunalnymi, ustalenia wysokości stawki tej opłaty oraz częściowych zwolnień z opłaty za gospodarowanie odpadami komunalnymi.

D. Sport i rekreacja

Gmina Kłodawa dysponuje szeregiem obiektów, które wykorzystywane są do czynnego uprawiania sportu, do zajęć rekreacyjnych i innych form aktywnego spędzania wolnego czasu. Najważniejszymi obiektami zarządzanymi przez gminę Kłodawa są:

- Stadion Sportowy,
- Boisko Orlik,
- Boisko wielofunkcyjne przy Szkole Podstawowej Nr 2 w Kłodawie,
- Hala Sportowa przy Szkole Podstawowej Nr 1 w Kłodawie,
- Sala Gimnastyczna przy Szkole Podstawowej Nr 2 w Kłodawie,
- Plac zabaw i siłownia zewnętrzna przy ul. Kościuszki.

Na terenie Gminy Kłodawa funkcjonuje również szeroka oferta zajęć sportowych skierowanych do dzieci i młodzieży. Zajęcia prowadzone są przez:

1. Klub Sportowy Górnik Kłodawa, prowadzący sekcje piłki nożnej i tenisa stołowego,
2. Turkowski Klub Karate, prowadzący zajęcia z karate i kickboxingu,
3. Uczniowski Klub Sportowy Jedyńka, prowadzący zajęcia z strzelectwa sportowego,
4. Szkoła Tańca Sportowego Gama Dance Team.

Gmina Kłodawa w ramach posiadanych środków budżetowych wspiera rokrocznie prowadzenie zajęć przez w/w kluby sportowe przyczyniając się do rozwoju klubów



i popularyzacji sportu na terenie gminy. Wsparcie finansowe klubom sportowym udzielane jest na podstawie Uchwały Rady Miejskiej w Kłodawie Nr L/300/2013 z dnia 29 listopada 2013 r. w sprawie określenia warunków i trybu finansowania zadania własnego gminy Kłodawa w zakresie tworzenia warunków sprzyjających rozwojowi sportu.

Tabela nr 56. *Dotacje na realizację zadań z zakresu sportu udzielone w latach 2018-2021*

	Klub	Nazwa zadania	Kwota dotacji			
			2018 r.	2019 r.	2020 r.	2021 r.
1	Klub Sportowy Górnik Kłodawa	Propagowanie piłki nożnej jako zdrowego stylu życia, aktywne formy spędzania wolnego czasu wśród dzieci i młodzieży, ich udział w rozgrywkach i zawodach sportowych, a także organizacja imprez sportowych dla mieszkańców miasta i gminy Kłodawa”	87.000,00	124.000,00	130.000,00	132.000,00
2	Klub Sportowy Górnik Kłodawa	Upowszechnianie kultury fizycznej i sportu. Popularyzacja tenisa stołowego poprzez szkolenie dzieci, młodzieży i dorosłych oraz ich udział w treningach i zawodach sportowych	18.000,00	9.000,00	6.000,00	
3	Turkowski Klub Karate	Szkolenie dzieci, młodzieży i dorosłych w Oyama Karate i Kickboxingu oraz udział w zawodach	10.000,00	10.000,00	0	10.000,00
4	Uczniowski Klub Sportowy Jedyńka	Rozwój strzelectwa sportowego wśród młodzieży gminy Kłodawa	8.000,00	10.000,00	10.000,00	10.000,00
5	Stowarzyszenie Wspierające Rozwój Kulturalny, Artystyczny i Sportowy Dzieci, Młodzieży i Dorosłych „Impresja”	Zajęcia taneczno - sportowe			50.000,00	50.000,00

Źródło: opracowanie własne, Urząd Miasta i Gminy w Kłodawie



E. Kultura

Gminny Ośrodek Kultury w Kłodawie

Gminny Ośrodek Kultury w Kłodawie swoje zadania statutowe realizuje w sposób następujący:

- organizacja różnorodnych form edukacji kulturalnej i wychowania poprzez sztukę;
- tworzenie i upowszechnianie scenicznych programów artystycznych;
- organizacja konkursów w różnych dziedzinach sztuki;
- organizowanie koncertów, przeglądów, festiwali;
- stwarzanie warunków dla amatorskiego ruchu artystycznego, kół i klubów zainteresowań, sekcji i zespołów;
- organizacja wystaw.

Instytucja realizuje wyżej wymienioną działalność w dwóch obiektach, tj. w Gminnym Ośrodku Kultury w Kłodawie oraz w Świetlicy Wiejskiej w Pomarzanach Fabrycznych.

Wykonanie dochodów, przychodów uzyskanych na realizację zadań statutowych oraz bieżące utrzymanie dwóch placówek na:

- 31.12.2021 r. – 804 624,41 zł
- 31.12.2020 r. – 855 269,63 zł
- 31.12.2019 r. – 1 015 902,35 zł
- 31.12.2018 r. – 1 070 108,82 zł

przedstawia się następująco:

- dotacja gminy – 785 000,00 zł (2020r. - 724 000,00 zł, 2019r. - 937 700,00 zł); (2018r. - 980.000,00 zł),
- dochody z najmu i dzierżawy 11 907,81 zł (2020 r. -16 416,68 zł, 2019 r. -15 529,00 zł),
- wpływy z usług 403 zł (2020 r. -392,00 zł, 2019 r. - 2 000,00 zł),
- otrzymane darowizny – 300 zł (2020 r. - 3 475,00 zł, 2019 r. - 10 740,00 zł),
- odsetki bankowe – 82,20 zł (2020 r. -82,00 zł, 2019 r. - 141,35 zł),
- opłata za korzystanie z powierzchni informacyjnej słupów ogłoszeniowych – 203,00 zł (2020 r. -392,00 zł, 2019 r. - 333,00 zł),
- lokata bankowa 7 108,27 zł, (2020 r. - 7 108,27 zł, 2019 r. - 6 900,00 zł).

Przy Gminnym Ośrodku Kultury działają amatorskie zespoły artystyczne: Studio Piosenki MUZOL - grupa wokalna (ok. 20 osób), dwa zespoły ludowe - Luboniani, Kłodawiacy (ok. 20 osób).

Gminny Ośrodek Kultury w Kłodawie wziął udział w programie „Kulisy kultury”. W jego ramach wykonano: remont elewacji budynku, remont schodów zewnętrznych, remont pokrycia dachowego, wymianę oświetlenia, zakupiono moduły szatniowe. Wartość robót wyniosła 159 708,34 zł, z czego 75 000,00 zł (46,96% udziału w programie) stanowiło dofinansowanie Marszałka Województwa Wielkopolskiego.



Biblioteka Publiczna w Kłodawie

Biblioteka realizuje zadania bezpośrednio w swojej siedzibie oraz za pośrednictwem filii zlokalizowanych w Kłodawie, Pomarzanach Fabrycznych i Bierzwienniej Długiej która od 1 lipca 2021 r. zawiesiła działalność.

Łączna wielkość księgozbioru we wszystkich placówkach na 31 grudnia 2021 r. wyniosła 43 641 pozycje (Kłodawa - 27 835, Bierzwienna Długa - 8 597, Pomarzany Fabryczne - 7 209), dla porównania w 2020 r. wyniosła 44 873 pozycje (Kłodawa - 26 835, Bierzwienna Długa - 9 241, Pomarzany Fabryczne - 8 797), w 2019 r. wynosiła 44 077 pozycji (Kłodawa 26 257, Bierzwienna Długa 9 226, Pomarzany Fabryczne 8 594) w 2018 r. - 44 398 (Kłodawa 25 840, Bierzwienna 9 582, Pomarzany 8 976).

W 2021 roku ogółem zakupiono 1131 pozycji (Kłodawa - 860, filie - 271), dla porównania w 2020 ogółem zakupiono 579 pozycji (Kłodawa - 422, filie - 157), w tym 19 audiobooków, w 2019 roku ogółem zakupiono 546 pozycji (367 Kłodawa, 179 filie),



w tym 0 audiobooki, w 2018 roku ogółem zakupiono 848 j.inw. (633 Kłodawa, 215 filie), w tym 22 audiobooki.

Różnica w ilości księgozbioru, wynika z woluminów przeprowadzonych przez ubytki z powodu zniszczenia się książki przez długie użytkowanie (tzw. zaczytane książki) i książki zdezaktualizowane treściowo.

Aktywność czytelników Biblioteki Publicznej przedstawia się następująco:

- ✓ zarejestrowano we wszystkich bibliotekach 1099 czytelników (2020 r. - 1.160 czytelników, 2019 r.-1.388 czytelników, 2018 r.-1.356): Kłodawa-609 (2020 r. - 523, 2019 r.-667, 2018 r.-656), Bierzwienna Długa – 209 (2020 r. - 342, 2019 r.-396,2018 r.-395), Pomarzany Fabryczne-281, (2020 r. - 295, 2019 r. -325, 2018 r.-305) ;
- ✓ wypożyczono ogółem 18.992 książek (2020 r. - 18.814, 2019 r.-25.021, 2018 r.-23.068), w tym Kłodawa-10.555 (2020 r. - 8.797, 2019 r.-11.500, 2018 r.-12.139), Bierzwienna Długa-2.331 (2020 r. - 4.765, 2019 r.-6.126, 2018 r.-5.880), Pomarzany Fabryczne-6106 (2020 r. - 5.252, 2019 r.-7.395, 2018 r.-5.049);
- ✓ ze względu na rodzaj literatury: dla dzieci i młodzieży – 6.225 (2020 r. - 6.285, 2019 r.-8.718), dla dorosłych 11.199(2020 r. - 10.724, 2019 r.-13.694), niebeletrystyczna 1.568 (2020 r. - 1.805, 2019 r.-2.129).

We wszystkich miejscach znajdują się kąciuki czytelnicze, a w Kłodawie znajduje się dodatkowo czytelnia ogólna dla dorosłych i młodzieży. Liczba udostępnień księgozbioru na miejscu: 0 dla porównania 2020 r. 81 (Kłodawa - 35, Bierzwienna Długa - 33, Pomarzany Fabryczne – 13), 2019 r. 232 (Kłodawa 53, Bierzwienna Długa 97, Pomarzany Fabryczne 82), w 2018 r. -liczba udostępnień księgozbioru na miejscu: 0 dla porównania 2020 r. 226 (Kłodawa– 84, Bierzwienna- 98, Pomarzany- 44).

Liczba udostępnień czasopism: 0 dla porównania 2020 r. 156 (Kłodawa -129, Bierzwienna Długa - 7, Pomarzany Fabryczne – 20), dla porównania 2019 r.-476 (Kłodawa 345, Bierzwienna Długa 22, Pomarzany Fabryczne 109). Natomiast w 2018 r. - liczba udostępnień czasopism – 572 (Kłodawa- 439, Bierzwienna – 36, Pomarzany- 97).

Budżet Biblioteki Publicznej w Kłodawie wyniósł 604 968,00 zł (2020 r. -372 000,00 zł 2019 r. - 360 500 zł., w 2018 r. - 326 708,41 zł).

Na budżet Biblioteki złożyły się dotacje nw. instytucji:

- gmina Kłodawa - 451 560,00 zł
- gmina Kłodawa (celowa) - 129 600,00 zł
- Biblioteka Narodowa - 6 461,00 zł
- Instytut Książki - 17 347,00 zł



Biblioteka przystąpiła do projektu Instytutu Książki w Krakowie „Kraszewski. Komputer dla bibliotek”. Otrzymała na zakup urządzeń i oprogramowania kwotę 17 347,00 zł przy wkładzie własnym 3 553,00 zł. Łączna kwota zakupu 20 900,00 zł

Poczyniono również inwestycje takie jak naprawiono dach, wymieniono drzwi wejściowe, założono fotowoltaikę, pompę ciepła, wymieniono grzejniki, wymieniono ogrodzenie oraz poprawiono estetykę ogrodu przed biblioteką.

Świetlice wiejskie

Działalność świetlic wiejskich w gminie Kłodawa ma na celu integrację środowiska lokalnego, inicjowanie aktywności mieszkańców na rzecz rozwoju miejscowości oraz prowadzenie działalności kulturalnej, edukacyjnej i sportowej. Świetlice są miejscem przeprowadzania inicjatyw lokalnych. Administratorem świetlic wiejskich jest gmina Kłodawa.

Na terenie gminy funkcjonuje 11 świetlic wiejskich:

- Bierzwienna Krótka
- Słupeczka
- Kęcierzyn
- Zbójno
- Łązek

w tym przekazane przez ochotnicze straże pożarne na rzecz gminy Kłodawa na

- Luboniek podstawie umowy użyczenia:
- Leszcze
- Dębina
- Głogowa
- Górki
- Krzykosy.

Budynki świetlic wykorzystywane są nie tylko jako miejsce spotkań, stanowią zasoby lokalowe dla szkoleń, kursów, konferencji czy organizowanych przedsięwzięć wiejskich.

Tabela nr 57. Koszty utrzymania świetlic wiejskich wg rodzaju

Rodzaj kosztu	Kwota		
	2019 r.	2020 r.	2021 r.
Materiały (gaz, węgiel, środki czystości, części hydrauliczne)	20 684,43 zł	11 493,14 zł	32 359,23 zł
Energia	17 501,62 zł	20 895,72 zł	12 526,07 zł
Woda	3 326,39 zł	1 071,04 zł	2 248,96 zł
Usługi (wywóz odpadów komunalnych, nieczystości płynnych, naprawy koszenie, przeglądy itp)	7 894,91 zł	39 760,65 zł	11 801,52 zł
Razem	49 407,35 zł	73 220,55 zł	58 935,78 zł

Źródło: opracowanie własne, Urząd Miasta i Gminy w Kłodawie

Świetlica wiejska Słupeczka

Prace remontowo – budowlane w świetlicy wiejskiej w Słupeczce



Zakres zrealizowanych prac obejmował: dobudowę budynku zawierającą pomieszczenia: szatni, toalety i przedsionka, termomodernizację stropodachu budynku, montaż stolarki okiennej i drzwiowej, prace elewacyjne zewnętrzne. Wartość robót wyniosła 111 367,68 zł, z czego 50 000,00 zł stanowiło dofinansowanie w ramach programu Wielkopolska Odnowa Wsi w konkursie „Pięknieje wielkopolska wieś” Marszałka Województwa Wielkopolskiego.

Świetlica wiejska Luboniek

Prace remontowo – budowlane w świetlicy wiejskiej w Lubońku





Prace remontowo – budowlane w świetlicy wiejskiej w Lubońku obejmowały: instalację elektryczną oświetleniową, wykonanie posadzki z paneli podłogowych, gładzi gipsowych i roboty malarskie, montaż drzwi wewnętrznych. Ponadto w ramach realizowanego projektu zamontowano instalację fotowoltaiczną o mocy 9,75 kWp. Wartość zadania wyniosła 95 281,53 zł, z czego 50 000,00 zł stanowiło dofinansowanie w ramach programu Wielkopolska Odnowa Wsi w konkursie „Pięknieje wielkopolska wieś” Marszałka Województwa Wielkopolskiego.

F. Rozwój gospodarczy

Centralna Ewidencja i Informacja o Działalności Gospodarczej (CEIDG) jest rejestrem firm prowadzonych przez osoby fizyczne w ramach jednoosobowej działalności gospodarczej. Na terenie Gminy Kłodawa ilość wpisów do CEIDG (według miejsca zamieszkania- Gmina Kłodawa) przedsiębiorcy wynosi łącznie:

- na 31 grudnia 2021 r. – 1.182, w tym 507 wpisów potwierdzających status aktywności w zakresie jednoosobowej działalności gospodarczej oraz 18 – to przedsiębiorcy prowadzący działalność wyłącznie w formie spółek cywilnych.
- na 31 grudnia 2020 r. – 1.038, w tym 391 wpisów potwierdzających status aktywności w zakresie jednoosobowej działalności gospodarczej oraz 18 – to przedsiębiorcy prowadzący działalność wyłącznie w formie spółek cywilnych.
- na 31 grudnia 2019 r. – 1.011, w tym 383 wpisów potwierdzających status aktywności w zakresie jednoosobowej działalności gospodarczej oraz 19 - przedsiębiorcy prowadzący działalność wyłącznie w formie spółek cywilnych.

Spośród przedsiębiorców zarejestrowanych w CEIDG najwięcej prowadzi firmy zajmujące się głównie wykonywaniem pozostałych robót budowlanych wykończeniowych oraz transportem drogowym towarów.

Tabela nr 58. CEIDG - Ilość wpisów działalności gospodarczej wg. miejsca wykonywania

Status wpisu	Ilość wpisów dla głównego miejsca wykonywania działalności		
	31.12.2021 r.	31.12.2020 r.	31.12.2019 r.
Aktywny	509	409	423
Działalność prowadzona wył. w formie spółki/spółek cywilnych	22	22	23
Wykreślony	590	609	593
Zawieszony	92	80	82
Razem	1.213	1.120	1.121

Źródło: opracowanie własne, Urząd Miasta i Gminy w Kłodawie



Tabela nr 59. CEIDG - Ilość wpisów działalności gospodarczej wg. miejsca zamieszkania

Status wpisu	Ilość wpisów dla miejsca zamieszkania przedsiębiorcy		
	31.12.2021 r.	31.12.2020 r.	31.12.2019 r.
Aktywny	507	391	383
Działalność prowadzona wył. w formie spółki/spółek cywilnych	18	18	19
Wykreślony	568	548	528
Zawieszony	89	81	81
Razem	1.182	1.038	1.011

Źródło: opracowanie własne, Urząd Miasta i Gminy w Kłodawie

Na terenie gminy Kłodawa 509 podmiotów gospodarczych prowadzi działalność, o 100 wpisów więcej niż wg stanu na koniec 2020r.

Aktywnie prowadzących działalność mieszkańców gminy Kłodawa mamy zarejestrowanych 507 kłodawskich podmiotów, tj. o 116 więcej niż w roku poprzednim.

Tabela nr 60. CEIDG - Liczba przedsiębiorców pod względem rodzaju wykonywanej działalności, według najczęściej rejestrowanych rodzajów

Kod PKD	Nazwa	Liczba przedsiębiorców		
		31.12.2021r.	31.12.2020 r.	31.12.2019 r.
4339Z	Wykonywanie pozostałych robót budowlanych wykończeniowych	150	150	149
4333Z	Posadzkarstwo; tapetowanie i oblicowywanie ścian	129	126	125
4334Z	Malowanie i szklenie	121	119	118
4331Z	Tynkowanie	119	118	117
4791Z	Sprzedaż detaliczna prowadzona przez domy sprzedaży wysyłkowej lub Internet	124	120	120
4782Z	Sprzedaż detaliczna wyrobów tekstylnych, odzieży i obuwia prowadzona na straganach i targowiskach	117	116	115
4941Z	Transport drogowy towarów	123	115	112
4789Z	Sprzedaż detaliczna pozostałych wyrobów prowadzona na straganach i targowiskach	121	111	109
4778Z	Sprzedaż detaliczna pozostałych nowych wyrobów prowadzona w wyspecjalizowanych sklepach	109	109	106
4399Z	Pozostałe specjalistyczne roboty budowlane, gdzie indziej niesklasyfikowane	112	106	105
4332Z	Zakładanie stolarki budowlanej	107	105	105
4771Z	Sprzedaż detaliczna odzieży prowadzona w wyspecjalizowanych sklepach	104	102	96
4520Z	Konserwacja i naprawa pojazdów samochodowych, z wyłączeniem motocykli	86	83	82



4719Z	Pozostała sprzedaż detaliczna prowadzona w niewyspecjalizowanych sklepach	79	75	74
4322Z	Wykonywanie instalacji wodno-kanalizacyjnych, ciepłych, gazowych i klimatyzacyjnych	77	76	75
4391Z	Wykonywanie konstrukcji i pokryć dachowych	71	71	71
4511Z	Sprzedaż hurtowa i detaliczna samochodów osobowych i furgonetek	78	75	73
4321Z	Wykonywanie instalacji elektrycznych	77	75	75
4799Z	Pozostała sprzedaż detaliczna prowadzona poza siecią sklepową, straganami i targowiskami	75	74	74
4311Z	Rozbiórka i burzenie obiektów budowlanych	71	69	69
4532Z	Sprzedaż detaliczna części i akcesoriów do pojazdów samochodowych, z wyłączeniem motocykli	76	72	70
4120Z	Roboty budowlane związane ze wznoszeniem budynków mieszkalnych i niemieszkalnych	65	62	62
4776Z	Sprzedaż detaliczna kwiatów, roślin, nasion, nawozów, żywych zwierząt domowych, karmy dla zwierząt domowych prowadzona w wyspecjalizowanych sklepach	67	66	65
4711Z	Sprzedaż detaliczna prowadzona w niewyspecjalizowanych sklepach z przewagą żywności, napojów i wyrobów tytoniowych	56	55	55

Źródło: opracowanie własne, Urząd Miasta i Gminy w Kłodawie

G. Aktywność obywatelska

Organizacje pozarządowe stanowią aktywny sektor życia społecznego gminy Kłodawa. Na terenie gminy zarejestrowanych jest 40 organizacji pozarządowych.

Tabela nr 61. Wykaz organizacji pozarządowych

Lp.	Nazwa	Miejscowość
1	Związek Zawodowy "Kadra" w Kopalni Soli "Kłodawa" S.A.	Kłodawa
2	Ochotnicza Straż Pożarna w Dębnie	Dębina
3	Ochotnicza Straż Pożarna w Lubońku	Luboniek
4	Ochotnicza Straż Pożarna w Krzykosach	Krzykosy
5	Ochotnicza Straż Pożarna w Kłodawie	Kłodawa
6	Ochotnicza Straż Pożarna w Górkach	Górki
7	Klub Sportowy "Górnik" Kłodawa	Kłodawa
8	Ochotnicza Straż Pożarna w Leszczach	Leszcze
9	Ochotnicza Straż Pożarna w Głogowie	Głogowa
10	Ochotnicza Straż Pożarna w Rgielewie	Rgielew
11	Związek Zawodowy Pracowników Ruchu Ciągłego Przy Kopalni Soli "Kłodawa" w Kłodawie	Kłodawa
12	Ochotnicza Straż Pożarna w Bierzwienie Długiej	Bierzwienna Długa



13	Związek Zawodowy Pracowników Rolnych Kutnowskiej Hodowli Buraka Cukrowego Spółka Z Ograniczoną Odpowiedzialnością w Straszkwie	Straszków
14	Kłodawskie Towarzystwo Kulturalne w Likwidacji	Kłodawa
15	Kłodawskie Stowarzyszenie Abstynentów "Oaza Trzeźwości" w Kłodawie w Likwidacji	Kłodawa
16	Kłodawskie Towarzystwo Gospodarcze	Kłodawa
17	Stowarzyszenie Na Rzecz Rozwoju i Integracji Środowiska Lokalnego "Z Edukacją w Przyszłość"	Korzecznik
18	Stowarzyszenie "Rozwój Lokalny I Edukacja" w Rysinach	Rysiny-Kolonia
19	Fundacja "Polska Sól"	Kłodawa
20	Stowarzyszenie Przyjaciół Szkoły i Wsi	Wólka Czepowa
21	Górnicza Orkiestra Dęta "Solanie"	Kłodawa
22	Stowarzyszenie "Sprawni Inaczej" w Kłodawie	Kłodawa
23	Stowarzyszenie "Kłodawska Jedyńka"	Kłodawa
24	Stowarzyszenie "Solna Dolina"	Kłodawa
25	Stowarzyszenie Wspomagające Rozwój Lokalny i Edukację w Szkole Podstawowej w Dębiniu w Likwidacji	Dębina
26	Kółko Rolnicze w Zbójnie	Zbójno
27	Stowarzyszenie "Uniwersytet Trzeciego Wieku w Kłodawie"	Kłodawa
28	Kłodawskie Stowarzyszenie Szkolne "Rawita"	Kłodawa
29	Stowarzyszenie "Dziedzictwo Karmelu" W Kłodawie w Likwidacji	Kłodawa
30	Stowarzyszenie Oświatowe Górki	Górki
31	Stowarzyszenie Na Rzecz Rozwoju Wsi Zbójno	Zbójno
32	Stowarzyszenie "Działajmy z Myślą o Przyszłości"	Luboniek
33	Stowarzyszenie Wspomagające Rozwój Szkoły Podstawowej im. Gen. Tadeusza Kutrzeby w Bierzwiennej Długiej "Nasza Szkoła"	Bierzwienna Długa
34	Polski Związek Hodowców Gołębi Poczтовых Oddział 0470 Kłodawa	Kłodawa
35	Stowarzyszenie Na Rzecz Rozwoju Miasta i Gminy Kłodawa "Razem"	Kłodawa
36	Stowarzyszenie Wspierające Rozwój Kulturalny Artystyczny i Sportowy Dzieci Młodzieży i Dorosłych "Impresja"	Pomarzany Fabryczne
37	Fundacja "Krzykosiaki-Psy w Potrzebie"	Krzykosy
38	Stowarzyszenie Kreatywnych Kobiet Miasta i Gminy Kłodawa	Kłodawa
39	Stowarzyszenie Motocyklowe "Chiron Kłodawa"	Pomarzany Fabryczne
40	Stowarzyszenie "Dom Dziennego Pobytu i Aktywności Międzypokoleniowej - Kłodawa"	Kłodawa

Źródło: opracowanie na podstawie <https://ekrs.ms.gov.pl>



H. Fundusz sołecki

Uchwałą Nr XXII/157/2020 Rady Miejskiej w Kłodawie z dnia 26 marca 2020 r. w sprawie nie wyrażenia zgody na wyodrębnienie funduszu sołeckiego w 2021 roku nie wyodrębniono środków funduszu sołeckiego w budżecie Gminy Kłodawa na 2021 rok.

W gminie, w której funkcjonuje 27 sołectw, wyrażenie zgody na utworzenie funduszu sołeckiego wiąże się z rozdrobnieniem środków. Ze względu na brak możliwości zapewnienia środków finansowych w budżecie gminy w wysokości określonej ustawą z 21 lutego 2014 roku o funduszu sołeckim dla każdego sołectwa, postanawia się nie tworzyć powyższego funduszu sołeckiego.



SPIS MAP

Mapa nr 1. Gmina Kłodawa na tle województwa wielkopolskiego i powiatu kolskiego ..7	7
Mapa nr 2. Gmina Kłodawa, granice administracyjne	8
Mapa nr 3. Wykaz dróg i ulic w mieście Kłodawa	9
Mapa nr 4. Wykaz dróg i ulic w gminie Kłodawa	10
Mapa nr 5. Obszar rewitalizacji w gminie Kłodawa	46

SPIS WYKRESÓW

Wykres nr 1. Piramida wieku mieszkańców gminy Kłodawy według i wieku	19
Wykres nr 2. Stan cywilny mieszkańców gminy Kłodawa	19
Wykres nr 3. Piramida wieku mieszkańców miasta Kłodawa według i wieku	20
Wykres nr 4. Stan cywilny mieszkańców gminy Kłodawa	22
Wykres nr 5. Ludność gminy Kłodawa na tle powiatu	23
Wykres nr 6. Gęstość zaludnienia w gminie Kłodawa [osoba/km ²] na tle powiatu.....	23
Wykres nr 7. Kobiety ogółem [osoba] w gminie Kłodawa na tle powiatu	23
Wykres nr 8. Mężczyźni ogółem [osoba] w gminie Kłodawa na tle powiatu.....	23
Wykres nr 9. Przyrost naturalny [osoba] w gminie Kłodawa na tle powiatu	24
Wykres nr 10. Ludność w wieku przedprodukcyjnym w gminie Kłodawa [osoba] na tle powiatu.....	24
Wykres nr 11. Ludność w wieku produkcyjnym w gminie Kłodawa [osoba] na tle powiatu.....	24
Wykres nr 12. Ludność w wieku poprodukcyjnym w gminie Kłodawa [osoba] na tle powiatu.....	24
Wykres nr 13. Ludność w wieku nieprodukcyjnym na 100 osób w wieku produkcyjnym w gminie Kłodawa na tle powiatu.....	25
Wykres nr 14. Dochody ogółem budżetu gminy Kłodawa według rodzajów na tle powiatu.....	25
Wykres nr 15. Dochody własne budżetu gminy Kłodawa według rodzajów na tle powiatu.....	25
Wykres nr 16. Środowisko i leśnictwo, lesistość w % w gminie Kłodawa na tle powiatu	25
Wykres nr 17. Zbiorniki bezodpływowe [szt.] w gminie Kłodawa na tle powiatu	26
Wykres nr 18. Oczyszczalnie przydomowe [szt.] w gminie Kłodawa na tle powiatu	26
Wykres nr 19. Struktura bezrobotnych w powiecie kolskim	32
Wykres nr 20. Problemy dotyczące mieszkańców gminy Kłodawa	45
Wykres nr 21. Skala i charakter potrzeb rewitalizacyjnych obszarów	48
Wykres nr 22. Udział mieszkańców gminy Kłodawa korzystających ze świadczeń pomocy społecznej	61
Wykres nr 23. Łączna liczba uczniów w szkołach w poszczególnych klasach	85
Wykres nr 24. Struktura zatrudnienia nauczycieli wg stopnia awansu zawodowego w 2021 r.....	86
Wykres nr 25. Wydatki z podziałem na źródło finansowania	89



Wykres nr 26. Struktura wydatków oświatowych z podziałem na zadania w zł.....	89
Wykres nr 27. Wypłata dodatków mieszkaniowych w latach 2018 – 2021.....	95

SPIS TABEL

Tabela nr 1. Użytkowanie gruntów-liczba gospodarstw i ich powierzchnia	12
Tabela nr 2. Gospodarstwa rolne i ich powierzchnia wg grup obszarowych użytków rolnych	12
Tabela nr 3. Gospodarstwa z uprawą wg rodzaju i powierzchni zasiewów	13
Tabela nr 4. Pogłowie zwierząt gospodarskich (bydło, trzoda chlewna, konie, drób....	13
Tabela nr 5. Gospodarstwa domowe wg źródeł dochodów	13
Tabela nr 6. Liczba mieszkańców, dynamika	17
Tabela nr 7. Liczba urodzeń, zgonów, zameldowań mieszkańców	18
Tabela nr 8. Struktura urodzeń wg wieku i płci	18
Tabela nr 9. Liczba mieszkańców Miasta Kłodawa w latach 2017 – 2021.....	20
Tabela nr 10. Liczba mieszkańców gminy Kłodawa w latach 2018 – 2021.....	21
Tabela nr 11. Gmina Kłodawa na tle powiatu i województwa w 2019 r.	26
Tabela nr 12. Ilość i lokalizacja opraw oświetleniowych typu LED zamontowanych w 2021 r.....	28
Tabela nr 13. Pracujący mieszkańcy gminy Kłodawa w osobach.....	30
Tabela nr 14. Rynek pracy, gmina Kłodawa na tle powiatu	30
Tabela nr 15. Bezrobotni zarejestrowani wg płci 2019 – 2021 r.....	31
Tabela nr 16. Bezrobotni według gmin w powiecie kolskim [osoba] 2019-2021 r.	31
Tabela nr 17. Struktura bezrobotnych w latach 2019-2021 [%] Kłodawa na tle Powiatu Kolskiego.....	32
Tabela nr 18. Dochody gminy z tytułu udziałów podatku od osób fizycznych w latach 2017-2021.....	34
Tabela nr 19. Nadwyżka operacyjna w latach 2017-2021	34
Tabela nr 20. Wydatki majątkowe w latach 2017-2021.....	35
Tabela nr 21. Środki zewnętrzne pozyskane do budżetu gminy Kłodawa.....	35
Tabela nr 22. Zestawienie dochodów gmin powiatu kolskiego	37
Tabela nr 23. Zestawienie wydatków gmin powiatu kolskiego	37
Tabela nr 24. Zestawienie wielkości udziałów PIT gmin powiatu kolskiego.....	37
Tabela nr 25. Zestawienie wydatków inwestycyjnych gmin powiatu kolskiego	38
Tabela nr 26. Zadłużenie gmin powiatu kolskiego	38
Tabela nr 27. Kondycja finansowa gminy Kłodawa w latach 2017-2021 w zł	39
Tabela nr 28. Majątek gminy Kłodawa w zł (wartość brutto).....	43
Tabela nr 29. Wskaźniki realizacji Programu Rewitalizacji	47
Tabela nr 30. Lista projektów realizujących program rewitalizacji.....	49
Tabela nr 31. Obiekty zabytkowe nieruchome wpisane do rejestru zabytków	50
Tabela nr 32. Wykaz lokali i budynków komunalnych stan na koniec 2017-2021 r.....	53
Tabela nr 33. Powierzchnia użytkowa lokali komunalnych 2017-2021 r.....	54
Tabela nr 34. Nieruchomości nabyte przez gminę w formie darowizny.....	56
Tabela nr 35. Nieruchomości zakupione przez gminę	57



Tabela nr 36. Odszkodowania wypłacone za przejęcia nieruchomości na własność gminy	57
Tabela nr 37. Świadczenia przyznane w ramach własnych i zadań zleconych w latach 2019-2021.....	62
Tabela nr 38. Liczba rodzin objęta pomocą społeczną w latach 2018-2021	64
Tabela nr 39. Świadczenia niepieniężne wg rodzaju udzielone w latach 2018-2021.....	64
Tabela nr 40. Świadczenia pieniężne wg rodzaju udzielone w latach 2018-2021	65
Tabela nr 41. Procedura Niebieskiej Karty wszczęte w 2021 r.	66
Tabela nr 42. Liczba korzystających z pomocy społecznej.....	66
Tabela nr 43. Wykaz podjętych uchwał przez Radę Miejską w Kłodawie w 2021 r.....	73
Tabela nr 44. Wykonanie wydatków inwestycyjnych.....	81
Tabela nr 45. Zadania realizowane przez inne podmioty przy wsparciu finansowym gminy Kłodawa.....	84
Tabela nr 46. Liczba oddziałów i liczba dzieci w przedszkolach w latach 2018-2021...	84
Tabela nr 47. Liczba oddziałów i liczba dzieci w szkołach podstawowych w latach 2019-2021.....	85
Tabela nr 48. Struktura zatrudnienia nauczycieli, z uwzględnieniem stopnia awansu zawodowego (wraz z osobami zatrudnionymi w niepełnym wymiarze czasu pracy) wg stanu na dzień 31 marca 2020-2021 r.....	86
Tabela nr 49. Wyniki egzaminów ośmioklasistów w latach szkolnych 2019/2020 i 2020/2021	88
Tabela nr 50. Budżet oświaty oraz edukacyjnej opieki wychowawczej – wykonanie za 2019-2021 r.....	88
Tabela nr 51. Dotacja dla osób fizycznych i stowarzyszeń prowadzących przedszkola niepubliczne w latach 2018-2020 w PLN	90
Tabela nr 52. Zwrot dotacji dla osób fizycznych i stowarzyszeń prowadzących przedszkola niepubliczne w latach 2018-2021 w PLN.....	91
Tabela nr 53. Średnie płace nauczycieli wg stopnia	91
Tabela nr 54. Wynagrodzenie nauczycieli wg stopnia awansu zawodowego w latach 2019-2021.....	91
Tabela nr 55. Liczba dzieci objętych dożywianiem oraz koszty wg placówek	92
Tabela nr 56. Dotacje na realizację zadań z zakresu sportu udzielone w latach 2018-2021	98
Tabela nr 57. Koszty utrzymania świetlic wiejskich wg rodzaju	102
Tabela nr 58. CEIDG - Ilość wpisów działalności gospodarczej wg. miejsca wykonywania.....	104
Tabela nr 59. CEIDG - Ilość wpisów działalności gospodarczej wg. miejsca zamieszkania	105
Tabela nr 60. CEIDG - Liczba przedsiębiorców pod względem rodzaju wykonywanej działalności, według najczęściej rejestrowanych rodzajów	105
Tabela nr 61. Wykaz organizacji pozarządowych	106